

Molinet












Salt des Molinet, Torrent des Molinet

Info: La qualità di questa descrizione non è stata ancora controllata o è stata valutata negativa. Se si conosce questo canyon, si prega di controllare questa descrizione e di inviare una segnalazione con una valutazione per questa descrizione utilizzando Segnalazioni +Nuova segnalazione. Se notate un errore, fatecelo sapere o unitevi alla comunità per correggere voi stessi questa descrizione.		
Creare: 2023-03-09 20:54:51	Aggiornamento: 2026-03-14 22:18:55	Stampa: 2026-04-05 10:04:35
Paese: España / Spain Regione: Islas Baleares / Balearic Islands Sottoregione: Islas Baleares / Balearic Islands Città: Polenca		
Difficoltà: difficile	Grado: v5 a1 IV	Tempo totale: 4h30
Tempo avvicinamento: 1h30	Tempo giaro: 2h30	Tempo ritorno: 30min
Altitudine di entrata: 410m	Altitudine di uscita: 250m	Altitudine delta: 160m
Lunghezza del canyon: 200m	Rapel più alto: 50m	Quantità rapelli: 8
Transporto:	Tipo di roccia:	Area di ingresso: km ²
Stagione: gennaio - dicembre	Orientamento:	Tempo migliore:
Valutazione: ★ 3.5 (1)	Info: ★ 0 ()	Belay: ★ 3 (1)
Specialità:		
Attrezzatura:		
Sintesi: (traduzione alternativa) Short canyon with considerable verticals, only rarely with water flow		
Idrologia: Ninguno		
Accesso: (traduzione alternativa) At the large traffic circle in the northeast of Pollença, we take the MA10 towards Lluc, Soller. After 5.3 km, turn left onto the old road from Pollença to Lluc (Cami vell de Pollença a Lluc). The road is soon only passable for residents, small parking facilities on the left before the bridge.		
Avvicinamento: (traduzione alternativa) See https://www.wikiloc.com/canyoneering-trails/aproximacion-torrent-des-molinet-6558135 u. https://www.flickr.com/photos/doblevuit_grup_de_muntanyisme/5357436829/in/album-72157625704591237/		
Giro: (traduzione alternativa) You are soon in front of the first 28m abseil point which exits above the large 80m drop. After 44m there is an intermediate belay 3m to the right. Then it is another 36m to the ground. At the bottom there are 3 more rappels (42m, 10m and 19m)		
Ritorno: (traduzione alternativa) Take a path to the left out of the streambed and continue to the Cami vell del Lluc hiking trail		
Coordinate: Inizio del canyon 39.8501 2.9510 Fine del canyon 39.8534 2.9486 Parcheggio Entrata e uscita 39.8685 2.9639		

Rapporti:

2024-06-16 | System User |   | |

Información: Partes de la descripción del cañón se han importado automáticamente. Concretamente, los campos Hidrología, Cantidad rapells, Longitud del cañón, Temporada start, Temporada end, Ruta GPS de <https://www.docuwiki.infobarrancos.es/doku.php?id=barrancos:mallorca:molinet>

2024-03-26 | Joey CIA |     |      |  Basso |  Completato

All stands top! Still some water, pools full and mini flowing water ... Mega Abseier total 150m with mega view... (traduzione alternativa)

2023-03-09 | System User |   | |

Daten importiert von <https://canyon.carto.net/cwiki/bin/view/Canyons/SaltdesMolinetCanyon.html>