

Bargagorria





Barranco Bargagorria, Barranco de Txipua, Txipua Bargagorria

Info: La qualità di questa descrizione non è stata ancora controllata o è stata valutata negativa. Se si conosce questo canyon, si prega di controllare questa descrizione e di inviare una segnalazione con una valutazione per questa descrizione utilizzando Segnalazioni +Nuova segnalazione. Se notate un errore, fatecelo sapere o unitevi alla comunità per correggere voi stessi questa descrizione.		
Creare: 2024-06-05 22:29:04	Aggiornamento: 2026-03-14 22:12:10	Stampa: 2026-04-05 10:04:56
Paese: España / Spain Regione: Navarra, Comunidad Foral de Sottoregione: provincia de Navarra Città: Valle de Yerri		
Difficoltà: non così difficile	Grado: v3 a1 I	Tempo totale: 40min
Tempo avvicinamento: 5min	Tempo giaro: 30min	Tempo ritorno: 5min
Altitudine di entrata: m	Altitudine di uscita: m	Altitudine delta:
Lunghezza del canyon: 100m	Rapel più alto: 41m	Quantità rapelli: 1
Transporto:	Tipo di roccia:	Area di ingresso: km ²
Stagione: marzo - maggio	Orientamento:	Tempo migliore:
Valutazione: ★ 1.5 (1)	Info: ★ 0 ()	Belay: ★ 0 ()
Specialità:		
Attrezzatura:		
Sintesi: (traduzione alternativa) Nice waterfall next to the climbing areas of the crag of San Fausto, usually a trickle of water from the channel, except heavy rains, when the Txipua falls down this beautiful waterfall.		
Idrologia:		
Accesso: (traduzione alternativa) By the A12 to Estella Once in Estella we will go north, towards the climbing school of the peñas de San Fausto on the Na718, towards Urbasa. After 2 kms we arrive at the Eraul turnoff, we can get in here if we want to park at the top or continue along the road 500m and park below.		
Avvicinamento: (traduzione alternativa) At pk1 of the Eraul road there is a track on the left to a private property, before reaching it we have the access to the riverbed and the headwaters.		
Giro: (traduzione alternativa) A fixed rope through the forest to go down to the riverbed, we reach the vertical with trees in which we can install		
Ritorno: (traduzione alternativa) We follow the riverbed to the road		
Coordinate: Inizio del canyon 42.7018 -2.0555 Fine del canyon 42.7010 -2.0556 Parcheggio Entrata e uscita 42.7014 -2.0592		

Rapporti:

2024-06-16 | System User |   | |

Información: Partes de la descripción del cañón se han importado automáticamente. Concretamente, los campos Resumen, Acceso, Acceso, Recorrido, Regreso, Cantidad rapells, Longitud del cañón, Temporada start, Temporada end, Ruta GPS, Topografía de <https://www.docuwiki.infobarrancos.es/doku.php?id=barrancos:navarra:bargagorria>

2023-03-09 | System User |   |   | |

Daten importiert von <https://ropewiki.com/Bargagorria>