


# Scioperen

Vallone del Poncio, Torrente Scioperen

<b>Info: La qualità di questa descrizione non è stata ancora controllata o è stata valutata negativa.</b> Se si conosce questo canyon, si prega di controllare questa descrizione e di inviare una segnalazione con una valutazione per questa descrizione utilizzando Segnalazioni +Nuova segnalazione. Se notate un errore, fatecelo sapere o unitevi alla comunità per correggere voi stessi questa descrizione.		
<b>Creare:</b> 2023-03-09 20:53:37	<b>Aggiornamento:</b> 2024-01-20 16:34:18	<b>Stampa:</b> 2026-04-05 10:04:17
<b>Paese:</b> Italia / Italy <b>Regione:</b> Lombardia <b>Sottoregione:</b> Como <b>Città:</b> Albonico		
<b>Difficoltà:</b> un po' difficile	<b>Grado:</b> v4 a2 II	<b>Tempo totale:</b> 3h50
<b>Tempo avvicinamento:</b> 5min	<b>Tempo giaro:</b> 2h45	<b>Tempo ritorno:</b> 1h
<b>Altitudine di entrata:</b> 490m	<b>Altitudine di uscita:</b> 200m	<b>Altitudine delta:</b> 290m
<b>Lunghezza del canyon:</b> 900m	<b>Rapel più alto:</b> 50m	<b>Quantità rapelli:</b> 9
<b>Transporto:</b> a piedi	<b>Tipo di roccia:</b>	<b>Area di ingresso:</b> km <sup>2</sup>
<b>Stagione:</b>	<b>Orientamento:</b>	<b>Tempo migliore:</b>
<b>Valutazione:</b> ★ 2 (2)	<b>Info:</b> ★ 0 ( )	<b>Belay:</b> ★ 0 ( )
<b>Specialità:</b>		
<b>Attrezzatura:</b> Corde: 2x60m		
<b>Sintesi:</b> (traduzione alternativa) Forest canyon, partly muddy, with panoramic descent down to Lago di Mezzola		
<b>Idrologia:</b>		
<b>Accesso:</b> (traduzione alternativa) Coming from Chavenna or Lecco, Sondrio, we cross the Fiume Mera on the SS340dir at the extreme northern foothills of Lago di Como. Immediately after the bridge we turn right, but then we do not take the road to Dascio on the right, but we go up on the left to Albonico (5.9 km to the church). From the church we go uphill in Albonico for another 140 m in a northerly direction and then we can park our car on the left at the edge of the woods.		
<b>Avvicinamento:</b> (traduzione alternativa) We follow the sign "S. Fedelino" and in a few minutes we arrive at the bridge over "our" stream (entry on the right below the bridge).		
<b>Giro:</b> (traduzione alternativa) First, two rappels of 28m and 31m, then forest canyon to the two footbridges. Then the attractive descent down to the lake.		
<b>Ritorno:</b> (traduzione alternativa) Climb up without a path on the left (about 140 meters of altitude), after reaching the path turn left and climb up to Albonico.\nAlternatively, you can swim across the lake along the right shore,\npass some houses on the shore and get off at a rocky plate that juts out a bit into the lake. A small path leads up to a house (private property). From here, follow the path or tarred road up to Albonico.		
<b>Coordinate:</b> Inizio del canyon <a href="#">46.2044 9.4194</a> Fine del canyon <a href="#">46.2008 9.4260</a> Parcheggio Entrata e uscita <a href="#">46.2023 9.4195</a> Punto di passaggio <a href="#">46.1953 9.4251</a>		




## Rapporti:

---

2025-09-02 | System User |    Normale |  Completato





Automatisch importiert von Descente-Canyon.com für Canyon Scioperen Option wennits bad weather, To much water in the other canyons For the exit, swimming 600m in the lake Rive droit (Quelle: <https://www.descente-canyon.com/canyoning/canyon-debit/23218/observations.html>)

---

2023-03-09 | System User |    | |

Info: Teile der Canyonbeschreibung wurden automatisiert übernommen. Konkret die Felder Weblinks, Koordinaten, Rating, Länge des Canyon, Einfachseil Mindestens von <https://www.descente-canyon.com/canyoning/canyon/23218>

---

2023-03-09 | System User |     | |

Daten importiert von <https://canyon.carto.net/cwiki/bin/view/Canyons/ScioperenCanyon.html>