

# Rodakino A (Sikia)

Rodakino A ; Sykia, Sikia

<b>Info: La qualità di questa descrizione non è stata ancora controllata o è stata valutata negativa.</b> Se si conosce questo canyon, si prega di controllare questa descrizione e di inviare una segnalazione con una valutazione per questa descrizione utilizzando Segnalazioni +Nuova segnalazione. Se notate un errore, fatecelo sapere o unitevi alla comunità per correggere voi stessi questa descrizione.		
<b>Creare:</b> 2023-03-09 20:52:39	<b>Aggiornamento:</b> 2023-10-14 09:16:15	<b>Stampa:</b> 2026-04-06 12:04:46
<b>Paese:</b> Ελλάδα / Greece <b>Regione:</b> Περιφέρεια Κρήτης / Crete <b>Sottoregione:</b> Νομός Ρεθύμνης / Rethymno Prefecture <b>Città:</b> Rodakino		
<b>Difficoltà:</b> facile	<b>Grado:</b> v2 a1 II	<b>Tempo totale:</b> 2h40
<b>Tempo avvicinamento:</b> 30min	<b>Tempo giaro:</b> 2h	<b>Tempo ritorno:</b> 10min
<b>Altitudine di entrata:</b> 300m	<b>Altitudine di uscita:</b> 100m	<b>Altitudine delta:</b> 200m
<b>Lunghezza del canyon:</b> 900m	<b>Rapel più alto:</b> 10m	<b>Quantità rapelli:</b> 12
<b>Transporto:</b> a piedi	<b>Tipo di roccia:</b>	<b>Area di ingresso:</b> km <sup>2</sup>
<b>Stagione:</b> febbraio - aprile	<b>Orientamento:</b> Sud-Ovest	<b>Tempo migliore:</b>
<b>Valutazione:</b> ★ 1.9 (2)	<b>Info:</b> ★ 0 ( )	<b>Belay:</b> ★ 0 ( )
<b>Specialità:</b>		
<b>Attrezzatura:</b> Corde: 1x30m		
<b>Sintesi:</b> (traduzione alternativa) Rappel canyon, usually dry		
<b>Idrologia:</b>		
<b>Accesso:</b> (traduzione alternativa) From Réthymnon we drive south towards Armeni, Spili, Agia Galini. We drive through Armeni. Approximately 10 km further on we turn right in the direction of Agios Vasinou Sellia. It goes in western direction. After about 10 km (from the turnoff) the road bends south and we pass (high above the streambed) the Kotsifou canyon. We ignore a road turning left and come to Sellia. Not descending towards Plakia, but continuing straight westward we come after an estimated 18 km to Kato Rodakino. We pass through the village. At its western exit we see a small unpaved parking area on the left. Park the car here.		
<b>Avvicinamento:</b> (traduzione alternativa) From the car we follow the slope that starts northwest of the parking area and goes up continuously towards NNO. We ignore a track that soon branches off to the left, as well as the track that branches off to the right after about 600 m (from the car) and one that branches off to the left about 100 m further on. We pass through two gates. After a total of almost 1 km we come to the place where the track runs northeast away from the stream (Sikia). Here, where another path joins the Sikia, we descend into the streambed.		
<b>Giro:</b> (traduzione alternativa) A total of 12 rappel. After about a third of the route, which until then is mainly walked or rappelled (only 2 small rappel), the Rodakino B Canyon opens from the right. From here on, the canyon becomes much more respectable.		
<b>Ritorno:</b> (traduzione alternativa) Pass under the road bridge and then left up to the road (wire fence!). Then right to the car (50 m).		
<b>Coordinate:</b> Fine del canyon <a href="#">35.2016 24.3142</a> Inizio del canyon <a href="#">35.2067 24.3240</a> Parcheggio Entrata e uscita <a href="#">35.2004 24.3150</a> Punto di passaggio <a href="#">35.2036 24.3184</a> Parcheggio all'entrata <a href="#">35.2007 24.3200</a>		

## Rapporti:

---

2024-04-25 | System User |   |  Secco |  Completato




Automatisch importiert von Descente-Canyon.com für Canyon Sikia Cette fiche concerne rodakino A.Fait a la suite du B.La dernière vasque s'évite grâce au figuier! (Quelle: <https://www.descente-canyon.com/canyoning/canyon-debit/22224/observations.html>)

---

2023-03-09 | System User |   |   | |

Info: Teile der Canyonbeschreibung wurden automatisiert übernommen. Konkret die Felder Weblinks, Koordinaten, Rating, Länge des Canyon, Einfachseil Mindestens von <https://www.descente-canyon.com/canyoning/canyon/22224>

---

2023-03-09 | System User |  |   | |

Daten importiert von <https://canyon.carto.net/cwiki/bin/view/Canyons/SikiaCanyon.html>