

Gandolfi

Rio Gandolfi

Info: La qualità di questa descrizione non è stata ancora controllata o è stata valutata negativa.

Se si conosce questo canyon, si prega di controllare questa descrizione e di inviare una segnalazione con una valutazione per questa descrizione utilizzando Segnalazioni +Nuova segnalazione. Se notate un errore, fatecelo sapere o unitevi alla comunità per correggere voi stessi questa descrizione.

Creare: 2023-11-20 21:27:16

Aggiornamento: 2025-12-09
08:21:59

Stampa: 2026-04-05 11:04:32

Paese: Italia / Italy **Regione:** Liguria **Sottoregione:** Genova **Città:** Genova

Difficoltà: non così difficile

Grado: v3 a2 II

Tempo totale: 3h20

Tempo avvicinamento: 45min

Tempo giaro: 2h30

Tempo ritorno: 5min

Altitudine di entrata: 475m

Altitudine di uscita: 253m

Altitudine delta: 222m

Lunghezza del canyon: 1350m

Rapel più alto: 25m

Quantità rapelli:

Transporto: a piedi

Tipo di roccia:

Area di ingresso: km²

Stagione:

Orientamento:

Tempo migliore:

Valutazione: ★ 2.7 (2)

Info: ★ 1 (1)

Belay: ★ 2 (1)

Specialità:

Attrezzatura:

Corde: 2x 25m

Sintesi: (traduzione alternativa)

Raw data import from Descente Canyons <https://www.descente-canyon.com/canyoning/canyon/23211>

Idrologia:

Schwach, man kann mehrmals ausgehen.

Das Wasser fließt das ganze Jahr über, bevorzugen Sie jedoch den Frühling und den Herbst.

Im Hochsommer kann man es mit Hose und kurzärmeligem Oberteil durchqueren.

Accesso:

Verlassen Sie die Autobahn A10 in Genova Pegli.

Nehmen Sie die SS1 in Richtung Savona, überqueren Sie die Brücke über den Varenna und biegen Sie kurz danach rechts in Richtung Val Varenna / San Carlo di Cese ab.

Fahren Sie fast 7,4 km das Varenna-Tal hinauf und in der Nähe einiger vereinzelter Häuser finden Sie auf der linken Seite ein Schild „Itinerario n° 2 Ecologia in città“ mit einer roten X-Markierung. Sie können dort unten oder etwa hundert Meter weiter oben auf der rechten Seite, kurz vor der Bushaltestelle, parken (max. 3 Autos).

Avvicinamento:

Steigen Sie hinunter zum Varenna, den Sie durchwatet, dann überqueren Sie die Brücke über Gandolfi und steigen Sie den roten Wanderweg X hinauf. An der dritten Furt sieht man den 25 Meter hohen Wasserfall, überquert diese Furt und steigt weiter (ziemlich steil) bis zu den Ruinen hinauf. Von dort aus geht es noch ein Stück weiter bis zu einem sehr großen Felsblock, hinter dem man leicht in das Bachbett gelangt.

Folgen Sie den ganzen Weg über genau dem roten X-Weg.

Giro:

Eine erste Passage mit 7 m hohen Felsblöcken, die es zu erklimmen gilt, führt zu einer 11 m hohen Rinne (3 Bolzen am linken Ufer). Nach 5 bis 10 Minuten Fußmarsch wird die Strecke etwas enger, es gibt einige schöne Abseilstellen (6 + eine kleine 3 m hohe Rinne). Man erreicht die zweite Furt. Weiter geht es auf dem Weg bis zur ersten Furt (nichts Interessantes in der Schlucht), wo man wieder aufsteigt, um eine letzte kleine Engstelle mit einer C10 zu überwinden.

Ritorno:

Offensichtlich

Coordinate:





Inizio del canyon [44.4779 8.8161](#)

Parcheggio Entrata e uscita [44.4753 8.8310](#)

Rapporti:

2025-06-29 | sc8 |    |   |    |  Basso |  Completato

ok, acqua a tratti un po' puzzolente

2023-03-09 | System User |   |  |  | |

Daten importiert von <https://www.descente-canyon.com/canyoning/canyon/23211/Gandolfi.html>