

# Mühlgraben

Mühlgraben, Krampengully

**Info: La qualità di questa descrizione non è stata ancora controllata o è stata valutata negativa.**

Se si conosce questo canyon, si prega di controllare questa descrizione e di inviare una segnalazione con una valutazione per questa descrizione utilizzando Segnalazioni +Nuova segnalazione. Se notate un errore, fatecelo sapere o unitevi alla comunità per correggere voi stessi questa descrizione.

**Creare:** 2023-03-09 20:50:02

**Aggiornamento:** 2025-08-30  
21:26:32

**Stampa:** 2026-04-05 10:04:32

**Paese:** Österreich / Austria **Regione:** Steiermark **Sottoregione:** Bezirk Bruck-Mürzzuschlag **Città:** Neuberg an der Mürz

**Difficoltà:** non così difficile

**Grado:** v3 a2 IV

**Tempo totale:** 2h10

**Tempo avvicinamento:** 35min

**Tempo giaro:** 1h30

**Tempo ritorno:** 5min

**Altitudine di entrata:** 900m

**Altitudine di uscita:** 762m

**Altitudine delta:** 138m

**Lunghezza del canyon:** m

**Rapel più alto:** 25m

**Quantità rapelli:**

**Transporto:** Auto facoltativa

**Tipo di roccia:**

**Area di ingresso:** km<sup>2</sup>

**Stagione:**

**Orientamento:** Sud

**Tempo migliore:**

**Valutazione:** ★ 2.1 (1)

**Info:** ★ 0 ( )

**Belay:** ★ 0 ( )

**Specialità:**

**Attrezzatura:**

**Sintesi:** (traduzione alternativa)

Narrow and scenically impressive rappel canyon, especially interesting in spring. Unfortunately short, lots of wood and very poor protection in places. Can be combined with the Falkenstein via ferrata

**Idrologia:**

**Accesso:** (traduzione alternativa)

Follow the B23 from Neuberg a.d. Mürz in the direction of Mariazell. Park at a wood storage area about 500m after passing the small village of Krampen on the left. Alternatively, follow the B23 to the bridge over the Mürz dammed up here - further parking facilities behind the bridge.

Alternative route: Take the 2nd car to the Falkensteineralm.

**Avvicinamento:** (traduzione alternativa)

Access via the marked descent from the Falkenstein via ferrata or via the via ferrata itself (D/E or C/D). From the gorge exit briefly into the canyon and then steeply on the orographic left side of the gorge to a ridge above the gorge. Then descend in pastureland to the start of the gorge.

Alternative route: 2nd car access to the Falkensteineralm.

**Giro:** (traduzione alternativa)

After some very woody downclimbs you are in front of a very nice 18m rappel (glued anchor right), The next two low steps can be rappelled. At the next two abseils formed by clamping wood, anchors are missing - the steeper first should be re-secured, because the tape loop around the rock as well as the ancient lug are not trustworthy, the second can be downclimbed. After a few steps you reach an open rock basin. Here it is essential to use the orographic right tree as rappelling point - the rappelling routes from the sling on the left leads over an extremely unstable tree entanglement. Two nice rappels (15m, 25m) lead to the canyon exit. Beautiful limestone tuff deposits at the higher waterfalls.

**Ritorno:** (traduzione alternativa)

Descend along the stream via climbing tracks to the road

**Coordinate:**





Inizio del canyon [47.6735 15.5321](#)

Parcheggio in uscita [47.6697 15.5321](#)

Parcheggio all'entrata [47.6734 15.5248](#)

Fine del canyon [47.6718 15.5331](#)

## Rapporti:

2023-03-09 | System User |   |  |  | |

Daten importiert von <https://canyon.carto.net/cwiki/bin/view/Canyons/MuehlgrabenCanyon.html>