

Gorropeddu

Gorropu de Irofai/Ghirovai,Rio Gorropu,Gorropo

Info: La qualità di questa descrizione non è stata ancora controllata o è stata valutata negativa. Se si conosce questo canyon, si prega di controllare questa descrizione e di inviare una segnalazione con una valutazione per questa descrizione utilizzando Segnalazioni +Nuova segnalazione. Se notate un errore, fatecelo sapere o unitevi alla comunità per correggere voi stessi questa descrizione.		
Creare: 2023-03-09 20:52:27	Aggiornamento: 2026-01-04 18:08:38	Stampa: 2026-04-05 10:04:40
Paese: Italia / Italy Regione: Sardegna Sottoregione: provincia dell'Ogliastra / Province of Ogliastra Città: Baunei		
Difficoltà: non così difficile	Grado: v3 a1 II	Tempo totale: 4h30
Tempo avvicinamento: 30min	Tempo giaro: 3h30	Tempo ritorno: 30min
Altitudine di entrata: 830m	Altitudine di uscita: 480m	Altitudine delta: 350m
Lunghezza del canyon: 1100m	Rapel più alto: 55m	Quantità rapelli: 11
Transporto: Auto facoltativa	Tipo di roccia:	Area di ingresso: km ²
Stagione: gennaio - dicembre	Orientamento: Nord-Ovest	Tempo migliore:
Valutazione: ★ 2.5 (2)	Info: ★ 0 ()	Belay: ★ 0 ()
Specialità: Assolutamente asciutto,		
Attrezzatura: Corde: 2x70		
Sintesi: (traduzione alternativa) rappel canyon with longer walks and downclimb sections, usually dry		
Idrologia: (traduzione alternativa) No water		
Accesso: (traduzione alternativa) From Dorgali we take the SS125 towards Baunei/Tortoli. 2.3 km after the junction of the SP37 to Urzulei we turn left from the SS125 towards Codula di Luna, Teletotes. 7,8 km after turning off the SS125 we cross the streambed and 800m further we park our car for the exit, a few meters before the bridge over the streambed of Gorropeddu (see "Approach" in "Photo Gallery"). With the second car we go back again 7,2 km and then turn left on a dirt road that goes north again. 4.2 km after this turnoff we park the 2nd car a few meters before a creek bed crossing in a bulge on the right side of the road (see "Implementation" in "Photo Gallery").		
Avvicinamento: (traduzione alternativa) We continue walking on the slope. After 350m it moves away to the right in an easterly direction. Here we continue on the forest road straight north. About 500m further on we see the entrance to the gorge on the left between the rock walls. Here we leave the path and continue towards the bottom of the gorge. If we don't want to or can't make a transfer, there is also an access from the lower car, see http://www.descente-canyon.com/canyoning/canyon-description/23291/topo.html under "Retour".		
Giro: (traduzione alternativa) In the canyon first many smaller steps, which are downclimbed or bypassed in the majority. At the canyon exit follow 20 min walking in the open valley. Then we come to the next steep drop. To the left of a prominent "index finger in rock" the entry into the wall is via a C28. Then the 55m rappel follows. There follow about 20 min in the streambed downhill, then we get off at the road bridge.		
Ritorno: (traduzione alternativa) A few meters left to the car.		

Coordinate:




Inizio del canyon [40.1466 9.5638](#)

Fine del canyon [40.1518 9.5551](#)

Parcheggio all'entrata [40.1405 9.5711](#)

Parcheggio in uscita [40.1526 9.5528](#)

Rapporti:

2023-03-09 | System User |  |  |  | |

Info: Teile der Canyonbeschreibung wurden automatisiert übernommen. Konkret die Felder Weblinks, Koordinaten, Rating, Länge des Canyon, Einfachseil Mindestens von <https://www.descente-canyon.com/canyoning/canyon/23291>

2023-03-09 | System User | |  |  | |

Daten importiert von <https://canyon.carto.net/cwiki/bin/view/Canyons/GorroppedduCanyon.html>

2017-05-08 | Christian Balla |    |  |  |  Secco |  Completato

Good option if all canyons are dry anyway. (traduzione alternativa)