

# Trolei

Riu Trolei,Rio Borda Padente,Riu Mortorinai

<b>Info: La qualità di questa descrizione non è stata ancora controllata o è stata valutata negativa.</b> Se si conosce questo canyon, si prega di controllare questa descrizione e di inviare una segnalazione con una valutazione per questa descrizione utilizzando Segnalazioni +Nuova segnalazione. Se notate un errore, fatecelo sapere o unitevi alla comunità per correggere voi stessi questa descrizione.		
<b>Creare:</b> 2023-03-09 20:54:44	<b>Aggiornamento:</b> 2023-11-24 08:38:04	<b>Stampa:</b> 2026-04-05 11:04:36
<b>Paese:</b> Italia / Italy <b>Regione:</b> Sardegna <b>Sottoregione:</b> provincia dell'Ogliastra / Province of Ogliastra <b>Città:</b> Talana		
<b>Difficoltà:</b> non così difficile	<b>Grado:</b> v3 a3 III	<b>Tempo totale:</b> 4h25
<b>Tempo avvicinamento:</b> 5min	<b>Tempo giaro:</b> 3h20	<b>Tempo ritorno:</b> 1h
<b>Altitudine di entrata:</b> 675m	<b>Altitudine di uscita:</b> 290m	<b>Altitudine delta:</b> 385m
<b>Lunghezza del canyon:</b> 6000m	<b>Rapel più alto:</b> 14m	<b>Quantità rapelli:</b> 10
<b>Transporto:</b> Auto facoltativa	<b>Tipo di roccia:</b> granite	<b>Area di ingresso:</b> km <sup>2</sup>
<b>Stagione:</b>	<b>Orientamento:</b> Sud-Est	<b>Tempo migliore:</b>
<b>Valutazione:</b> ★ 1.5 (2)	<b>Info:</b> ★ 0 ( )	<b>Belay:</b> ★ 0 ( )
<b>Specialità:</b>		
<b>Attrezzatura:</b> Corde: 1x30m		
<b>Sintesi:</b> (traduzione alternativa) River walk with approx. 10 rappellers		
<b>Idrologia:</b>		
<b>Accesso:</b> (traduzione alternativa) Take the SS 125 (Strada Orientale Sarda) from Dorgali in the direction of Baunei. 15.4 km after the end of Dorgali you reach the mountain pass Genna Croce (906 m a.s.l.) - here the road branches off to the right in the direction of Orbisi. After the saddle, continue on the SS 125 towards Baunei. After 3.1 km (from the saddle) turn right off the SS 125 and descend in switchbacks to Urzulei (about 4 km from the SS 125). From the southwestern end of Urzulei we take the road towards Lotzorai, Tortoli, the one that goes down through the valley of the river Gurue (SP 37) and not the one that curves along the slope above Talana. 8.9 km after leaving Urzulei, we come to the bridge over the Bacu sa Figu. About 100 m before the bridge we can park the lower car. With the second car we go back a good 100m and then 6.5 km curvy uphill to Talana. We drive through the village in southwestern direction (same way as at the parking entry Bacu sa Figu) and at the last houses we come to the high bridge over the Rio Trolei. Here we park the upper car in a suitable place.		
<b>Avvicinamento:</b> (traduzione alternativa) At the eastern exit of the bridge, a dirt road leads down into the streambed of the Rio Trolei.		
<b>Giro:</b> (traduzione alternativa) Over long passages river walk in largely open streambed, interrupted by some rappel.		
<b>Ritorno:</b> (traduzione alternativa) At the exit point in the striking right-hand bend of the stream, turn left up to an old mule track that runs parallel to the stream about 20 m above the streambed. Follow this downstream. After about half an hour you reach the mouth of the Rio Trolei into the Bacu sa Figu. Follow this river to the road bridge. In his book, Corrado Conca shows an alternative 175 meters uphill to the road. The car below would then have to be parked up there on the road.		

**Coordinate:**

Inizio del canyon [40.0381 9.4910](#)

Fine del canyon [40.0295 9.5089](#)

Parcheggio all'entrata [40.0385 9.4919](#)




Parcheggio in uscita [40.0211 9.5322](#)

Parcheggio in uscita [40.0301 9.5120](#)

Fine del canyon alternativo [40.0202 9.5237](#)




**Rapporti:**

---

2023-03-09 | System User |  |  |  | |

Info: Teile der Canyonbeschreibung wurden automatisiert übernommen. Konkret die Felder Weblinks, Koordinaten, Rating, Länge des Canyon, Einfachseil Mindestens von <https://www.descente-canyon.com/canyoning/canyon/23388>

---

2023-03-09 | System User |  |  |  | |

Daten importiert von <https://canyon.carto.net/cwiki/bin/view/Canyons/TroleiCanyon.html>