




Luna




Barranco de Luna, Barranco La Luna

Info: La qualità di questa descrizione non è stata ancora controllata o è stata valutata negativa. Se si conosce questo canyon, si prega di controllare questa descrizione e di inviare una segnalazione con una valutazione per questa descrizione utilizzando Segnalazioni +Nuova segnalazione. Se notate un errore, fatecelo sapere o unitevi alla comunità per correggere voi stessi questa descrizione.		
Creare: 2023-03-09 20:53:02	Aggiornamento: 2023-11-07 17:32:12	Stampa: 2026-04-05 10:04:51
Paese: España / Spain Regione: País Vasco / Euskal Autonomia Erkidegoa Sottoregione: Álava / Araba / Alava Città: Arriano, Zuazo de Kuartango		
Difficoltà: facile	Grado: v2 a1 II	Tempo totale: 1h45
Tempo avvicinamento: 30min	Tempo giaro: 1h10	Tempo ritorno: 5min
Altitudine di entrata: 820m	Altitudine di uscita: 730m	Altitudine delta: 90m
Lunghezza del canyon: 1700m	Rapel più alto: 10m	Quantità rapelli: 8
Transporto: Cablecar	Tipo di roccia: slate	Area di ingresso: km ²
Stagione:	Orientamento: Sud	Tempo migliore:
Valutazione: ★ 1.2 (2)	Info: ★ 0 ()	Belay: ★ 0 ()
Specialità:		
Attrezzatura: Corde: 1x30m		
Sintesi: (traduzione alternativa) Rappel canyon, which is worth after rains, otherwise provides some variety on longer ride.		
Idrologia:		
Accesso: (traduzione alternativa) From Bilbao, take the A-68 south towards Burgos/Logrono/Vitoria-Gasteiz; where the highway branches about 40km after Bilbao, we take the N-622 highway towards Gasteiz-Vitoria. We leave it at the first exit, heading west to Izarra and from there south on the A-3314 to Zuazo de Cuartango. Here we head west on the A-3116 via Arriano or Artxua to Luna. Passing the church, we head NNO until the dirt road crosses the streambed. Here we park the car.		
Avvicinamento: (traduzione alternativa) Orographic. To the left of the stream, a path leads up to a bare plateau. The path descends to the left via a small rocky gully.		
Giro: (traduzione alternativa) Here you can practice rappelling on overhangs; but be careful, they are brittle!		
Ritorno: (traduzione alternativa) At the bridging of the stream directly to the car.		
Coordinate: Inizio del canyon 42.9032 -2.9819 Fine del canyon 42.8975 -2.9838 Parcheggio Entrata e uscita 42.8960 -2.9842		

Rapporti:

2023-03-09 | System User |  |  |  | |

Info: Teile der Canyonbeschreibung wurden automatisiert übernommen. Konkret die Felder Weblinks, Koordinaten, Rating, Länge des Canyon, Einfachseil Mindestens von <https://www.descente-canyon.com/canyoning/canyon/21658>

2023-03-09 | System User |  |  |  | |

Daten importiert von <https://canyon.carto.net/cwiki/bin/view/Canyons/LunaCanyon.html>