

# Mocanes

Barranco de los Mocanes, Canada de Botija, Barranco del Chorro

<b>Info: La qualità di questa descrizione non è stata ancora controllata o è stata valutata negativa.</b> Se si conosce questo canyon, si prega di controllare questa descrizione e di inviare una segnalazione con una valutazione per questa descrizione utilizzando Segnalazioni +Nuova segnalazione. Se notate un errore, fatecelo sapere o unitevi alla comunità per correggere voi stessi questa descrizione.		
<b>Creare:</b> 2023-03-09 20:53:15	<b>Aggiornamento:</b> 2023-11-11 19:34:09	<b>Stampa:</b> 2026-04-05 10:04:57
<b>Paese:</b> España / Spain <b>Regione:</b> Canarias / Canary Islands <b>Sottoregione:</b> Las Palmas <b>Città:</b> Las Vegas		
<b>Difficoltà:</b> non così difficile	<b>Grado:</b> v3 a2 III	<b>Tempo totale:</b> 5h
<b>Tempo avvicinamento:</b> 1h30	<b>Tempo giaro:</b> 3h	<b>Tempo ritorno:</b> 30min
<b>Altitudine di entrata:</b> 1080m	<b>Altitudine di uscita:</b> 750m	<b>Altitudine delta:</b> 330m
<b>Lunghezza del canyon:</b> 1500m	<b>Rapel più alto:</b> 26m	<b>Quantità rapelli:</b> 9
<b>Transporto:</b> Auto facoltativa	<b>Tipo di roccia:</b> basalt	<b>Area di ingresso:</b> km <sup>2</sup>
<b>Stagione:</b>	<b>Orientamento:</b> Nord-Est	<b>Tempo migliore:</b>
<b>Valutazione:</b> ★ 1.7 (2)	<b>Info:</b> ★ 0 ()	<b>Belay:</b> ★ 0 ()
<b>Specialità:</b>		
<b>Attrezzatura:</b> Corde: 2x30m		
<b>Sintesi:</b> (traduzione alternativa) Rappel canyon, idR. dry. Almost tropical ambience.		
<b>Idrologia:</b>		
<b>Accesso:</b> (traduzione alternativa) From the GC_1 (Las Palmas - Maspalomas) we turn off onto the GC_10 to Telde, which is also a 4-lane road. We drive through Telde on this road to its exit. Here we turn left onto the GC_41, come to Valsequillo and continue to Las Vegas. After this town, the GC_10 turns northwest. About 200 m after this right turn, we turn left onto a small paved road. After another 300 m, we reach the Bco. de los Mocanes and park the car in a small bay just before the streambed. With a four-wheel drive vehicle, you could drive up the access described below to the point where you descend into the streambed at the top.		
<b>Avvicinamento:</b> (traduzione alternativa) Beyond the barranco we climb the path continuously. We pass a saddle and arrive at the houses, where we are greeted by the fierce barking of dogs (Jan. 2009; up to here about 4.5 km). We continue along the track, ignoring a forest path leading into the Bco. on the right, and finally come out of the sparse pine forest into a high valley (approx. 1210 m a.s.l. - 6.5 km from the parking lot). Here we descend an indistinct path to the streambed and immediately encounter the first rappel.		
<b>Giro:</b> (traduzione alternativa) 9 rappel. The remarkable thing about this Bco. in basalt rock is its bright green color (see photos) the canyon has several parts with the following names (from top to bottom): Canada de Botija - Bco. del Chorro - Bco. de los Mocanes		
<b>Ritorno:</b> (traduzione alternativa) About 100 m after the last wide 8 m drop, which you bypass to the right - for lack of anchors - you meet a large boulder. Under this, a water pipe leads along, which you follow (somewhat herbaceous), until you can go down on the broad ridge orographic. left of the barranco a - partly indistinct - path. Subsequently, one meets a little road that leads us directly to the car.		

**Coordinate:**

Inizio del canyon [27.9693 -15.5137](#)



Fine del canyon [27.9749 -15.5048](#)

Parcheggio all'entrata [27.9685 -15.5129](#)

Parcheggio in uscita [27.9808 -15.4976](#)




**Rapporti:**

---

2024-06-16 | System User |   | |

Información: Partes de la descripción del cañón se han importado automáticamente. Concretamente, los campos Ruta GPS, Topografía de <https://www.docuwiki.infobarrancos.es/doku.php?id=barrancos:canarias:mocanes>

---

2023-03-09 | System User |   |   | |

Info: Teile der Canyonbeschreibung wurden automatisiert übernommen. Konkret die Felder Weblinks, Koordinaten, Rating, Länge des Canyon, Einfachseil Mindestens von <https://www.descente-canyon.com/canyoning/canyon/22168>

---

2023-03-09 | System User |  |   | |

Daten importiert von <https://canyon.carto.net/cwiki/bin/view/Canyons/MocanesCanyon.html>