





# Alecrim

Ribeira do Alecrim

<b>Info: La qualità di questa descrizione non è stata ancora controllata o è stata valutata negativa.</b> Se si conosce questo canyon, si prega di controllare questa descrizione e di inviare una segnalazione con una valutazione per questa descrizione utilizzando Segnalazioni +Nuova segnalazione. Se notate un errore, fatecelo sapere o unitevi alla comunità per correggere voi stessi questa descrizione.		
<b>Creare:</b> 2023-03-09 20:52:40	<b>Aggiornamento:</b> 2023-10-14 09:16:15	<b>Stampa:</b> 2026-04-05 11:04:28
<b>Paese:</b> Portugal <b>Regione:</b> Região Autónoma da Madeira / Madeira <b>Sottoregione:</b> Ilha da Madeira <b>Città:</b> Paúl da Serra		
<b>Difficoltà:</b> difficile	<b>Grado:</b> v5 a3 IV	<b>Tempo totale:</b> 4h40
<b>Tempo avvicinamento:</b> 5min	<b>Tempo giaro:</b> 4h	<b>Tempo ritorno:</b> 35min
<b>Altitudine di entrata:</b> 1230m	<b>Altitudine di uscita:</b> 900m	<b>Altitudine delta:</b> 330m
<b>Lunghezza del canyon:</b> 1700m	<b>Rapel più alto:</b> 24m	<b>Quantità rapelli:</b> 14
<b>Transporto:</b> Auto facoltativa	<b>Tipo di roccia:</b>	<b>Area di ingresso:</b> km <sup>2</sup>
<b>Stagione:</b>	<b>Orientamento:</b> Nord-Ovest	<b>Tempo migliore:</b>
<b>Valutazione:</b> ★ 2.1 (1)	<b>Info:</b> ★ 0 ()	<b>Belay:</b> ★ 0 ()
<b>Specialità:</b>		
<b>Attrezzatura:</b> Corde: 2x30m		
<b>Sintesi:</b> (traduzione alternativa) rappel canyon		
<b>Idrologia:</b>		
<b>Accesso:</b> (traduzione alternativa) The ER 105 takes you either from Encumeada or from Porto Moniz to the aforementioned plateau. It can also be reached from Calheta via the ER 211. At the western edge of the plateau, the ER 105 passes the Hotel Pico da Urze with the restaurant 'Jungle Rain' at 1400 m altitude. From here, drive 2 km in the direction of Porto Moniz (back if necessary) and then turn right down onto a small tarred road. This is then closed after 50 m with a barrier. In front of the barrier there is plenty of space on the left for parking the vehicle.		
<b>Avvicinamento:</b> (traduzione alternativa) You can now walk down the closed tarred road for about 300 m until it crosses the Alecrim in a ford, or you can climb up along the edge of the ER 110 until you reach Levada Ribeira Grande. Follow it to the left (east) until it crosses the Alecrim (300 m of descent and 2 smaller rappels to the entry at the road ford).		
<b>Giro:</b> (traduzione alternativa) Continuing after Levada 25 Fontes is actually only worthwhile when there is water flow. In this case, you can get out immediately before the double step C11/C85 without a path on the left up to Levada 25 Fontes (100 m), if you want to do without the C85.		
<b>Ritorno:</b> (traduzione alternativa) Either exit left on the crossing Levada 25 Fontes and then orographic. right up to Rabacal.If there is still water flowing below the levada and / or you have long ropes, you can continue to descend and after 4 smaller rappels to the 85 m rappel. At the confluence of the Alecrim with the Ribeira da Janela, follow the orographic left bank upwards to the footbridge. From here, take the path on the right up to Rabacal.		
<b>Coordinate:</b> Inizio del canyon <a href="#">32.7534 -17.1296</a> Fine del canyon <a href="#">32.7655 -17.1339</a>		

## Rapporti:

---

2023-03-09 | System User |   |  |  | |

Daten importiert von <https://canyon.carto.net/cwiki/bin/view/Canyons/AlecrimCanyon.html>