

Canceigt

Gorge du Canceigt, Le Canceigt, Canyon du Canceigt

Info: La qualità di questa descrizione non è stata ancora controllata o è stata valutata negativa.
Se si conosce questo canyon, si prega di controllare questa descrizione e di inviare una segnalazione con una valutazione per questa descrizione utilizzando Segnalazioni +Nuova segnalazione. Se notate un errore, fatecelo sapere o unitevi alla comunità per correggere voi stessi questa descrizione.

Creare: 2023-03-09 20:54:56	Aggiornamento: 2023-10-14 09:16:24	Stampa: 2026-04-05 10:04:12
------------------------------------	---	------------------------------------

Paese: France **Regione:** Nouvelle-Aquitaine **Sottoregione:** Pyrénées-Atlantiques **Città:** Beost

Difficoltà: non così difficile	Grado: v3 a3 III	Tempo totale: 2h35
---------------------------------------	-------------------------	---------------------------

Tempo avvicinamento: 15min	Tempo giaro: 2h	Tempo ritorno: 20min
-----------------------------------	------------------------	-----------------------------

Altitudine di entrata: 650m	Altitudine di uscita: 550m	Altitudine delta: 100m
------------------------------------	-----------------------------------	-------------------------------

Lunghezza del canyon: 1200m	Rapel più alto: 13m	Quantità rapelli:
------------------------------------	----------------------------	--------------------------

Transporto: Auto necessaria	Tipo di roccia:	Area di ingresso: km ²
------------------------------------	------------------------	--

Stagione: giugno - ottobre	Orientamento:	Tempo migliore:
-----------------------------------	----------------------	------------------------

Valutazione: ★ 3.1 (1)	Info: ★ 0 ()	Belay: ★ 0 ()
-------------------------------	---------------------	----------------------

Specialità:

Attrezzatura:

Sintesi: (traduzione alternativa)
Watery rappel canyon

Water level: <http://canyoning.pirineos-pyrenees.eu/barranco/17>

Idrologia:

Accesso: (traduzione alternativa)
From Laruns, we drive to Beost and park a car in the designated parking lot. \n\nTo implement: <https://www.wikiloc.com/canyoneering-trails/barranco-canceigt-beost-laruns-14269611>





Avvicinamento: (traduzione alternativa)
See <https://guiasdebieerge.files.wordpress.com/2011/08/mapaccesocanceigt.jpg>





Giro: (traduzione alternativa)
See topographic view, photos & videos





Ritorno: (traduzione alternativa)
Exit on the right bank





Coordinate:
Inizio del canyon [42.9932 -0.4000](#)
Parcheggio in uscita [42.9945 -0.4199](#)
Parcheggio all'entrata [42.9934 -0.4054](#)
Fine del canyon [42.9943 -0.4122](#)





Rapporti:





2025-10-28 | System User |    Normale |  Completato
Automaticamente importato da Descente-Canyon.com per Canyon Canceigt (Fonte: <https://www.descente-canyon.com/canyoning/canyon-debit/21090/observations.html>)





2025-09-20 | System User |    Normale |  Completato
Automaticamente importato da Descente-Canyon.com per Canyon Canceigt tout passe (Fonte: <https://www.descente-canyon.com/canyoning/canyon-debit/21090/observations.html>)





2025-09-04 | System User |    Normale |  Completato
Automaticamente importato da Descente-Canyon.com per Canyon Canceigt (Fonte: <https://www.descente-canyon.com/canyoning/canyon-debit/21090/observations.html>)





2025-08-24 | System User |    Normale |  Completato
Automaticamente importato da Descente-Canyon.com per Canyon Canceigt Très joli petit canyon, en effet l'encaissement final est sublime. Très bien équipé. (Fonte: <https://www.descente-canyon.com/canyoning/canyon-debit/21090/observations.html>)





2025-08-14 | System User |    Normale |  Completato
Automaticamente importato da Descente-Canyon.com per Canyon Canceigt (Fonte: <https://www.descente-canyon.com/canyoning/canyon-debit/21090/observations.html>)





2025-08-10 | System User |    Normale |  Completato
Automaticamente importato da Descente-Canyon.com per Canyon Canceigt sympa, court, superbe final. (Fonte: <https://www.descente-canyon.com/canyoning/canyon-debit/21090/observations.html>)





2025-08-07 | System User |    Basso |  Completato
Automaticamente importato da Descente-Canyon.com per Canyon Canceigt (Fonte: <https://www.descente-canyon.com/canyoning/canyon-debit/21090/observations.html>)





2025-08-02 | System User |    Normale |  Completato
Automaticamente importato da Descente-Canyon.com per Canyon Canceigt (Fonte: <https://www.descente-canyon.com/canyoning/canyon-debit/21090/observations.html>)





2025-08-01 | System User |    Normale |  Completato
Automaticamente importato da Descente-Canyon.com per Canyon Canceigt (Fonte: <https://www.descente-canyon.com/canyoning/canyon-debit/21090/observations.html>)





2025-07-27 | System User |    Normale |  Completato
Automaticamente importato da Descente-Canyon.com per Canyon Canceigt (Fonte: <https://www.descente-canyon.com/canyoning/canyon-debit/21090/observations.html>)

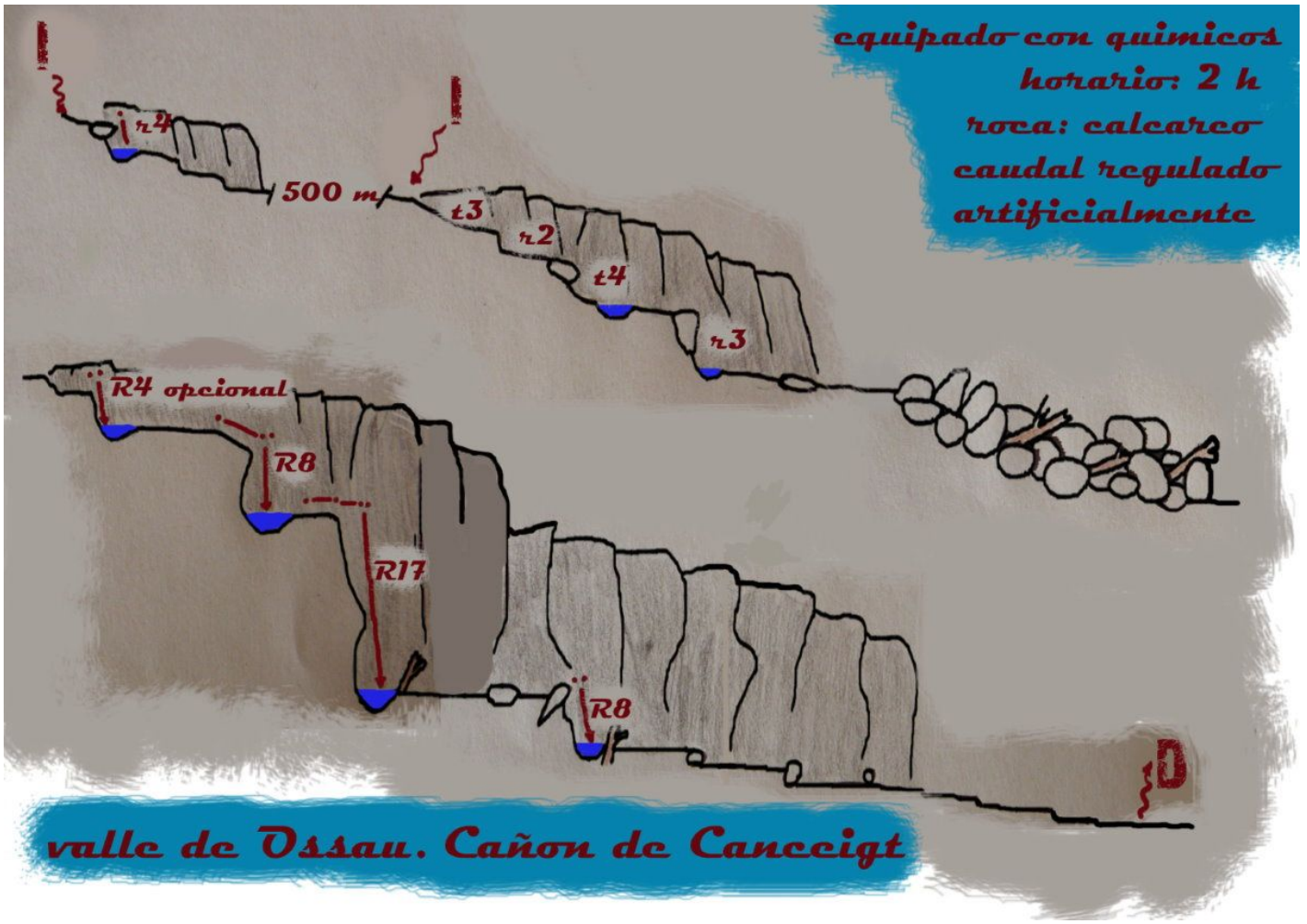
2025-07-17 | System User |    Normale |  Completato
Automaticamente importato da Descente-Canyon.com per Canyon Canceigt Ras (Fonte: <https://www.descente-canyon.com/canyoning/canyon-debit/21090/observations.html>)

2025-07-13 | System User |    Normale |  Completato
Automaticamente importato da Descente-Canyon.com per Canyon Canceigt (Fonte: <https://www.descente-canyon.com/canyoning/canyon-debit/21090/observations.html>)

2025-07-11 | System User |    Normale |  Completato
Automaticamente importato da Descente-Canyon.com per Canyon Canceigt (Fonte: <https://www.descente-canyon.com/canyoning/canyon-debit/21090/observations.html>)

2025-06-22 | System User |    Normale |  Completato
Automaticamente importato da Descente-Canyon.com per Canyon Canceigt DC+ (Fonte: <https://www.descente-canyon.com/canyoning/canyon-debit/21090/observations.html>)

2025-06-21 | System User |    Normale |  Completato
Automaticamente importato da Descente-Canyon.com per Canyon Canceigt Ras (Fonte: <https://www.descente-canyon.com/canyoning/canyon-debit/21090/observations.html>)



Importado de infobarrancos.es