

Karitsas

Karitsas, Φαράγγι Καρίτσας, Vothonas, Bothon, Φαράγγι του Βόθωνα

Info: La qualità di questa descrizione non è stata ancora controllata o è stata valutata negativa. Se si conosce questo canyon, si prega di controllare questa descrizione e di inviare una segnalazione con una valutazione per questa descrizione utilizzando Segnalazioni +Nuova segnalazione. Se notate un errore, fatecelo sapere o unitevi alla comunità per correggere voi stessi questa descrizione.		
Creare: 2023-03-09 20:50:16	Aggiornamento: 2024-01-06 20:44:31	Stampa: 2026-04-05 10:04:38
Paese: Ελλάδα / Greece Regione: Περιφέρεια Στερεάς Ελλάδας / Central Greece Sottoregione: Περιφερειακή Ενότητα Ευρυτανίας / Evritania Regional Unit Città: Karitsa		
Difficoltà: non così difficile	Grado: v3 a3 III	Tempo totale: 1h40
Tempo avvicinamento: 10min	Tempo giaro: 1h20	Tempo ritorno: 10min
Altitudine di entrata: 830m	Altitudine di uscita: 550m	Altitudine delta: 280m
Lunghezza del canyon: 1200m	Rapel più alto: 26m	Quantità rapelli: 13
Transporto: Auto necessaria	Tipo di roccia:	Area di ingresso: km ²
Stagione:	Orientamento: Ovest	Tempo migliore:
Valutazione: ★ 2.9 (1)	Info: ★ 0 ()	Belay: ★ 0 ()
Specialità:		
Attrezzatura: Corde: 2x30m		
Sintesi: (traduzione alternativa) rappel canyon		
Idrologia:		
Accesso: (traduzione alternativa) From Karpenisi in southwestern direction on the road to Prousos. However, we do not have to go that far. After about 16 km we see a house on the right side of the road and on the left side of the road stalls and a clearing. Here we park the first car. About 2 km further on we turn left to Karitsa. We cross the river (check its water level, because after the canyon we have to cross it again and without a bridge) and drive uphill. After about 2 km we come to a road junction. Here we do not go right up to the church (as described in George Andreou's book), but left. At the first houses we park the second vehicle.		
Avvicinamento: (traduzione alternativa) After the first houses on the left and a satellite dish on an iron pipe (2010), a path that is initially not recognizable as such leads downhill over some concrete steps and then in a northerly direction across a meadow towards a slope edge. Here, at the latest, we take up the track again, walk along the edge of the slope in an easterly direction, cross into the following slope keeping slightly downward and follow the track down to the streambed. This access explored by the author from the streambed upward saves about 20 min. access and 30 min. rappel in the streambed downward (according to the access description in the book by George Andreou); with this access one is at the first rappel in the shortest time. The total length of the tour in meters is shortened by about half. If you like hiking next to or in the streambed, or if you don't trust yourself to find the way described here, take the access described in George Andreou's book, which has its starting point at the church.		
Giro: (traduzione alternativa) Sequence of beautiful rappel (9 in total).		
Ritorno: (traduzione alternativa) After the last rappel through the sparse forest to the Karpenisiotis Potamos (river), cross it at a suitable point and continue to the road by the stalls.		

Coordinate:

Inizio del canyon [38.8062 21.7251](#)





Fine del canyon [38.8056 21.7211](#)

Parcheggio in uscita [38.8056 21.7199](#)

Parcheggio all'entrata [38.8016 21.7227](#)

Parcheggio all'entrata [38.8033 21.7239](#)

Rapporti:

2023-03-09 | System User |   |  |  | |

Daten importiert von <https://canyon.carto.net/cwiki/bin/view/Canyons/KaritsasCanyon.html>