



Moreno



Barranco Moreno

Info: La qualità di questa descrizione non è stata ancora controllata o è stata valutata negativa. Se si conosce questo canyon, si prega di controllare questa descrizione e di inviare una segnalazione con una valutazione per questa descrizione utilizzando Segnalazioni +Nuova segnalazione. Se notate un errore, fatecelo sapere o unitevi alla comunità per correggere voi stessi questa descrizione.		
Creare: 2024-06-05 22:46:48	Aggiornamento: 2026-03-14 22:09:27	Stampa: 2026-04-05 10:04:18
Paese: España / Spain Regione: Andalucía / Andalusia Sottoregione: Málaga Città: Frigiliana		
Difficoltà: non così difficile	Grado: v3 a1 II	Tempo totale: 2h20
Tempo avvicinamento: 10min	Tempo giaro: 2h	Tempo ritorno: 10min
Altitudine di entrata: m	Altitudine di uscita: m	Altitudine delta:
Lunghezza del canyon: 1500m	Rapel più alto: 21m	Quantità rapelli: 7
Transporto:	Tipo di roccia:	Area di ingresso: km ²
Stagione:	Orientamento:	Tempo migliore:
Valutazione: ★ 0 ()	Info: ★ 0 ()	Belay: ★ 0 ()
Specialità:		
Attrezzatura:		
Sintesi: (traduzione alternativa) Simple canyon that in summer can dry out and can be done for beginners. Its final 20m waterfall is one of the best in the area and the most remarkable of this descent.		
Idrologia: (traduzione alternativa) Possible but unpleasant due to the environment in which it is necessary to move around.		
Accesso: (traduzione alternativa) We have to get to Competa. To do this if we go from Malaga we turn off to Algarrobo on the A7206 and follow it to Competa. If we go from Nerja we turn off past Torrox on the A7207 to Competa. Once in the village we must go towards Casa de la Mina and Puerto del Collado, from this port we will follow the track on the right that goes halfway up the slope towards the "Hotel Casa Mina". In the Hotel, we will take the track on the right that goes down to the "Fabrica de la Luz" and here we leave the car to return (this track may not be in good condition). With the other car we will continue towards Fuente Juan Rojo, we will leave it behind and we will arrive at the next stream next to the farmhouse of Daire, it is the stream of Magadillos.		
Avvicinamento: (traduzione alternativa) We go down through brambles towards the stream, then we just have to follow it until we find the first difficulties.		
Giro: (traduzione alternativa) The part of the Magadillos stream is completely full of weeds and brambles. The Arroyo Moreno is more interesting because of its magnificent waterfall, and the final part up to the Fábrica de Luz is a walk along the river.		
Ritorno: (traduzione alternativa) If we have been able to park at the factory, the return is easy, otherwise we have to go up the track to where we have left the car.		
Coordinate: Inizio del canyon 36.7908 -3.8947		

Rapporti:

2024-06-16 | System User |   | |

Información: Partes de la descripción del cañón se han importado automáticamente. Concretamente, los campos Verticalidad, Acuáticos, Seriedad, Resumen, Hidrología, Acceso, Acceso, Recorrido, Regreso, Tiempo acceso, Tiempo regreso, Cantidad rapells, Longitud del cañón, Ruta GPS, Topografía de <https://www.docuwiki.infobarrancos.es/doku.php?id=barrancos:malaga:moreno>

2023-03-09 | System User |   | |

Daten importiert von <https://ropewiki.com/Moreno>