

Sierra

Barranco de la Sierra = Barranco Fonfria, Barranco Fonfria y Cerumen (Cerumen schließt sich an Fonfria an)




Info: La qualità di questa descrizione non è stata ancora controllata o è stata valutata negativa. Se si conosce questo canyon, si prega di controllare questa descrizione e di inviare una segnalazione con una valutazione per questa descrizione utilizzando Segnalazioni +Nuova segnalazione. Se notate un errore, fatecelo sapere o unitevi alla comunità per correggere voi stessi questa descrizione.		
Creare: 2023-11-20 21:14:07	Aggiornamento: 2026-03-14 22:03:20	Stampa: 2026-04-06 12:04:29
Paese: España / Spain Regione: Navarra / Navarre Sottoregione: Navarra Città: Navascués		
Difficoltà: non così difficile	Grado: v3 a1 II	Tempo totale: 2h40
Tempo avvicinamento: 30min	Tempo giaro: 1h30	Tempo ritorno: 40min
Altitudine di entrata: m	Altitudine di uscita: m	Altitudine delta:
Lunghezza del canyon: 4500m	Rapel più alto: 30m	Quantità rapelli: 4
Transporto:	Tipo di roccia:	Area di ingresso: km ²
Stagione: gennaio - dicembre	Orientamento:	Tempo migliore:
Valutazione: ★ 1.8 (1)	Info: ★ 0 ()	Belay: ★ 0 ()
Specialità:		
Attrezzatura:		
Sintesi: (traduzione alternativa) Very long canyon in its development, with two parts separated by a bridge, open, with leaks in almost any part and only 4 rappels, 2 in the upper part and 2 in the lower part. It is a canyon to be done with flow, without it there is not much sense in the climb. It is a good option if the rest of the area has too much water. Necessary combination of cars if we want to save the 6 kms of road between both points.		
Idrologia: (traduzione alternativa) Throughout most of the route		
Accesso: (traduzione alternativa) On the NA178 from Lumbier and Domeño, just 1km before reaching Navascués there is a bridge over the river and before crossing it there are signs to the Foz de Benasa on the right. We get in and leave the car to return. With the access car we continue to Navascués and here we turn off to Burgui, we will go along this road for 4.5 kms until just before the bridge that crosses it. We have place to park on our left		
Avvicinamento: Immediato		
Giro: (traduzione alternativa) Very long canyon in its development, with two parts separated by a bridge, open, with leaks in almost any part and only 4 rappels, 2 in the upper part and 2 in the lower part. It is a canyon to be done with flow, without it there is not much sense in the climb. It is a good option if the rest of the area is too much water.		
Ritorno: Immediato		
Coordinate: Inizio del canyon 42.7160 -1.0714 Uscita intermedia del canyon 42.7141 -1.0937 Fine del canyon 42.7079 -1.1235 Parcheggio all'entrata 42.7159 -1.0733 Parcheggio in uscita 42.7088 -1.1237 Parcheggio Entrata e uscita 42.7147 -1.0990		

Rapporti:

2024-06-16 | System User |   | |

Información: Partes de la descripción del cañón se han importado automáticamente. Concretamente, los campos Resumen, Hidrología, Acceso, Acceso, Recorrido, Regreso, Cantidad rapells, Longitud del cañón, Temporada start, Temporada end, Ruta GPS, Topografía de

<https://www.docuwiki.infobarrancos.es/doku.php?id=barrancos:navarra:navascues>

2023-03-09 | System User |    | |

Daten importiert von <https://www.descente-canyon.com/canyoning/canyon/21819/Sierra.html>