

# Vecchio

Le Vecchio

**Info: La qualità di questa descrizione non è stata ancora controllata o è stata valutata negativa.**

Se si conosce questo canyon, si prega di controllare questa descrizione e di inviare una segnalazione con una valutazione per questa descrizione utilizzando Segnalazioni +Nuova segnalazione. Se notate un errore, fatecelo sapere o unitevi alla comunità per correggere voi stessi questa descrizione.

**Creare:** 2023-03-09 20:54:40

**Aggiornamento:** 2023-10-14  
09:16:23

**Stampa:** 2026-04-05 11:04:38

**Paese:** France **Regione:** Corse / Corsica Island **Sottoregione:** Haute-Corse / Upper Corsica **Città:** Vivario

**Difficoltà:** difficile

**Grado:** v1 a5 III

**Tempo totale:** 5h15

**Tempo avvicinamento:** 10min

**Tempo giaro:** 5h

**Tempo ritorno:** 5min

**Altitudine di entrata:** 635m

**Altitudine di uscita:** 225m

**Altitudine delta:** 410m

**Lunghezza del canyon:** 4500m

**Rapel più alto:** 5m

**Quantità rapelli:**

**Transporto:**

**Tipo di roccia:**

**Area di ingresso:** km<sup>2</sup>

**Stagione:**

**Orientamento:** Nord

**Tempo migliore:**

**Valutazione:** ★ 2.6 (2)

**Info:** ★ 0 ()

**Belay:** ★ 0 ()

**Specialità:**

**Attrezzatura:**

**Sintesi:** (traduzione alternativa)

Hiking and swim canyon with fun potential

**Idrologia:**

**Accesso:** (traduzione alternativa)

see

<https://www.google.com/maps/d/viewer?mid=1cPjPEhvJ7cFowe1CK3L5TNJudSo&ll=42.17449800851016%252C9.15712200>

it is better to drive to Canaglia and park the car for the access below the row of houses on the road at the edge of the forest.

**Avvicinamento:** (traduzione alternativa)

From the car descend the rocky path to the NE, at the bend to the right continue straight on until the confluence of the Vecchio & Manganello.

**Giro:** (traduzione alternativa)

Very aquatic, lots of walking and swimming, lots of possible jumps, an aesthetic delight.

**Ritorno:** (traduzione alternativa)

Under the new road bridge right up to the old road u. the car at the exit.

**Coordinate:**

Inizio del canyon [42.1634 9.1431](#)

Fine del canyon [42.1930 9.1671](#)

Parcheggio all'entrata [42.1931 9.1661](#)

Parcheggio in uscita [42.1621 9.1445](#)

## Rapporti:

---

2024-07-21 | System User |   |  Basso |  Completato





Automatisch importiert von Descente-Canyon.com für Canyon Vecchio Attention, à priori le chemin d'accès est privé et la rivière aussi... propriétaires PAS commodes, nonchalant, vraiment. sinon, magnifiques descentes, un peu long (prévoir 1h de plus de descente si on ne prend pas la propriété privée). Belles vasques, un très beau cadre. fait en 6h avec les stops et l'ajout du démarrage de la rando plus en amont, soit +1h) (Quelle: <https://www.descente-canyon.com/canyoning/canyon-debit/2354/observations.html>)

---

2023-03-09 | System User |    |   | |

Info: Teile der Canyonbeschreibung wurden automatisiert übernommen. Konkret die Felder Weblinks, Koordinaten, Rating, Länge des Canyon, Einfachseil Mindestens von <https://www.descente-canyon.com/canyoning/canyon/2354>

---

2023-03-09 | System User |   |   | |

Daten importiert von <https://canyon.carto.net/cwiki/bin/view/Canyons/VecchioCanyon.html>