

Zitziratzé (inférieur)





Gorge de Zitziratzé (inférieur), Zitziratzé ko arroyla (inférieur)

Info: La qualità di questa descrizione non è stata ancora controllata o è stata valutata negativa. Se si conosce questo canyon, si prega di controllare questa descrizione e di inviare una segnalazione con una valutazione per questa descrizione utilizzando Segnalazioni +Nuova segnalazione. Se notate un errore, fatecelo sapere o unitevi alla comunità per correggere voi stessi questa descrizione.		
Creare: 2023-11-20 21:21:55	Aggiornamento: 2026-03-14 22:14:42	Stampa: 2026-04-05 11:04:26
Paese: France Regione: Nouvelle-Aquitaine Sottoregione: Pyrénées-Atlantiques Città: Larrau		
Difficoltà: non così difficile	Grado: v3 a2 II	Tempo totale: 1h50
Tempo avvicinamento: 10min	Tempo giaro: 1h15	Tempo ritorno: 25min
Altitudine di entrata: m	Altitudine di uscita: m	Altitudine delta:
Lunghezza del canyon: 500m	Rapel più alto: 28m	Quantità rapelli: 6
Transporto:	Tipo di roccia:	Area di ingresso: km ²
Stagione: marzo - novembre	Orientamento:	Tempo migliore:
Valutazione: ★ 2.9 (1)	Info: ★ 0 ()	Belay: ★ 0 ()
Specialità:		
Attrezzatura:		
Sintesi: (traduzione alternativa) One of those little jewels of the French Pyrenees, short, intense and very beautiful.		
Idrologia: (traduzione alternativa) In several areas, on the right to the return trail		
Accesso: (traduzione alternativa) Situating ourselves on the Col de Larrau (D26 or NA 2011) between Spain and France. We descend to the French side until the col of Erroyrondi. Here there is a track on the right and in this esplanade on the right, we reach a farm that we leave aside and continue down the track to a small esplanade next to the river where we will park. To get here we will need a high car, if we don't have it we can park further up the hill.		
Avvicinamento: (traduzione alternativa) Along the path that goes on the orographic left until we reach a small bridge that crosses us, shortly after the bridge we reach an equipped jump, the first rappel and access to the ravine.		
Giro: (traduzione alternativa) Short, well-formed, beautiful, with little equipment and a superb R25.		
Ritorno: (traduzione alternativa) When we reach the dam, we leave to the right to take a path that ascends along the river to the parking area.		
Coordinate: Inizio del canyon 42.9895 -0.9685 Fine del canyon 42.9883 -0.9593 Parcheggio sconosciuto 42.9885 -0.9700		

Rapporti:

2024-06-16 | System User |   | |

Información: Partes de la descripción del cañón se han importado automáticamente. Concretamente, los campos Seriedad, Resumen, Hidrología, Acceso, Acceso, Recorrido, Regreso, Cantidad rapells, Longitud del cañón, Temporada start, Temporada end, Ruta GPS, Topografía de <https://www.docuwiki.infobarrancos.es/doku.php?id=barrancosfra:pyreneesatlantiques:zitziratze>

2023-03-09 | System User |   |   | |

Daten importiert von <https://www.descente-canyon.com/canyoning/canyon/21362/Zitziratze-inferieur.html>