

# Germil

Rio Germil, Barranco del Río Germil

<b>Info: La qualità di questa descrizione non è stata ancora controllata o è stata valutata negativa.</b> Se si conosce questo canyon, si prega di controllare questa descrizione e di inviare una segnalazione con una valutazione per questa descrizione utilizzando Segnalazioni +Nuova segnalazione. Se notate un errore, fatecelo sapere o unitevi alla comunità per correggere voi stessi questa descrizione.		
<b>Creare:</b> 2024-06-05 22:53:57	<b>Aggiornamento:</b> 2025-11-16 20:48:43	<b>Stampa:</b> 2026-04-05 11:04:14
<b>Paese:</b> Portugal <b>Regione:</b> Viana do Castelo <b>Sottoregione:</b> <b>Città:</b> Viana do Castelo		
<b>Difficoltà:</b> un po' difficile	<b>Grado:</b> v4 a3 IV	<b>Tempo totale:</b> 6h40
<b>Tempo avvicinamento:</b> 1h	<b>Tempo giaro:</b> 5h	<b>Tempo ritorno:</b> 40min
<b>Altitudine di entrata:</b> 430m	<b>Altitudine di uscita:</b> 180m	<b>Altitudine delta:</b> 250m
<b>Lunghezza del canyon:</b> 2000m	<b>Rapel più alto:</b> 25m	<b>Quantità rapelli:</b> 13
<b>Transporto:</b> a piedi	<b>Tipo di roccia:</b>	<b>Area di ingresso:</b> km <sup>2</sup>
<b>Stagione:</b>	<b>Orientamento:</b>	<b>Tempo migliore:</b>
<b>Valutazione:</b> ★ 0 ()	<b>Info:</b> ★ 0 ()	<b>Belay:</b> ★ 0 ()
<b>Specialità:</b>		
<b>Attrezzatura:</b> Corde: 2x 30m		
<b>Sintesi:</b> Topo auf: <a href="https://www.docuwiki.infobarrancos.es/doku.php?id=portugal:vianadocastelo:germil">https://www.docuwiki.infobarrancos.es/doku.php?id=portugal:vianadocastelo:germil</a>		
<b>Idrologia:</b> Schwierig, sehr tief eingeschnittene Schlucht.		
<b>Accesso:</b> Von Spanien über den Stausee Lindoso (OU540) nach Portugal oder von Ponte da Barca über die N203 nach Spanien. Wir biegen auf die CM1346 in Richtung Vila Cha (Sao Joao Baptista) ab, passieren Barral und biegen nach Sao Joao links nach Seixas ab und fahren weiter nach Paradela, wo wir parken. Auf Höhe der Brücke gibt es viel Platz.		
<b>Avvicinamento:</b> Etwa 50 m hinter der Brücke zweigt rechts ein Weg ab, der den Hang hinauf bis zum Kamm führt. Von hier aus sehen wir links den Fluss und die Wasserfälle und können deren Wassermenge einschätzen. Etwas weiter, auf etwa 400 m Höhe, führt ein Weg links zum Nebenfluss, über den wir zum Fluss Germil gelangen.		

**Giro:**

Der Abstieg beginnt eigentlich am Nebenfluss und führt weiter am Fluss entlang. Seien Sie sehr vorsichtig, denn bei hohem Wasserstand kann es in mehreren Becken zu Strömungen kommen.

1 Rápel 9 m cen

2 Rápel 11 m lzq

3 Destrepe 4 m lzq/Der Salto 3

4 Rápel 18 m Der

5 Rápel 5 m lzq

6 Destrepe 2 m lzq/Der Precaución

7 Rápel 10 m lzq

8 Rápel 8 m lzq 8m medio

9 Tobogán 1 m lzq/Der

10 Rápel 17 m Der

11 Rápel 18 m lzq

12 Rápel 25 m Der Posible guiado, rebufos

13 Rápel 13 m lzq

14 Destrepe 8 m lzq/Der

15 Rápel 11 m lzq

16 Rápel 11 m Der

17 Rápel 10 m lzq

**Ritorno:**

Etwa 200 m nach dem letzten Abseilpunkt finden wir links einen Pfad, der bis zum Dorf hinaufführt.



**Coordinate:**

Parcheggio Entrata e uscita [41.7959 -8.3034](#)

Inizio del canyon [41.7872 -8.2827](#)

Fine del canyon [41.7948 -8.2964](#)

**Rapporti:**

2024-06-16 | System User | |  |  | |

Información: Partes de la descripción del cañón se han importado automáticamente. Concretamente, los campos Ruta GPS, Topografía de <https://www.docuwiki.infobarrancos.es/doku.php?id=portugal:vianadocastelo:germil>

2023-03-09 | System User | |  |  | |

Daten importiert von <https://ropewiki.com/Germil>

45min 425m  
N 41 47.290, W 8 16.992

# RIO GERMIL

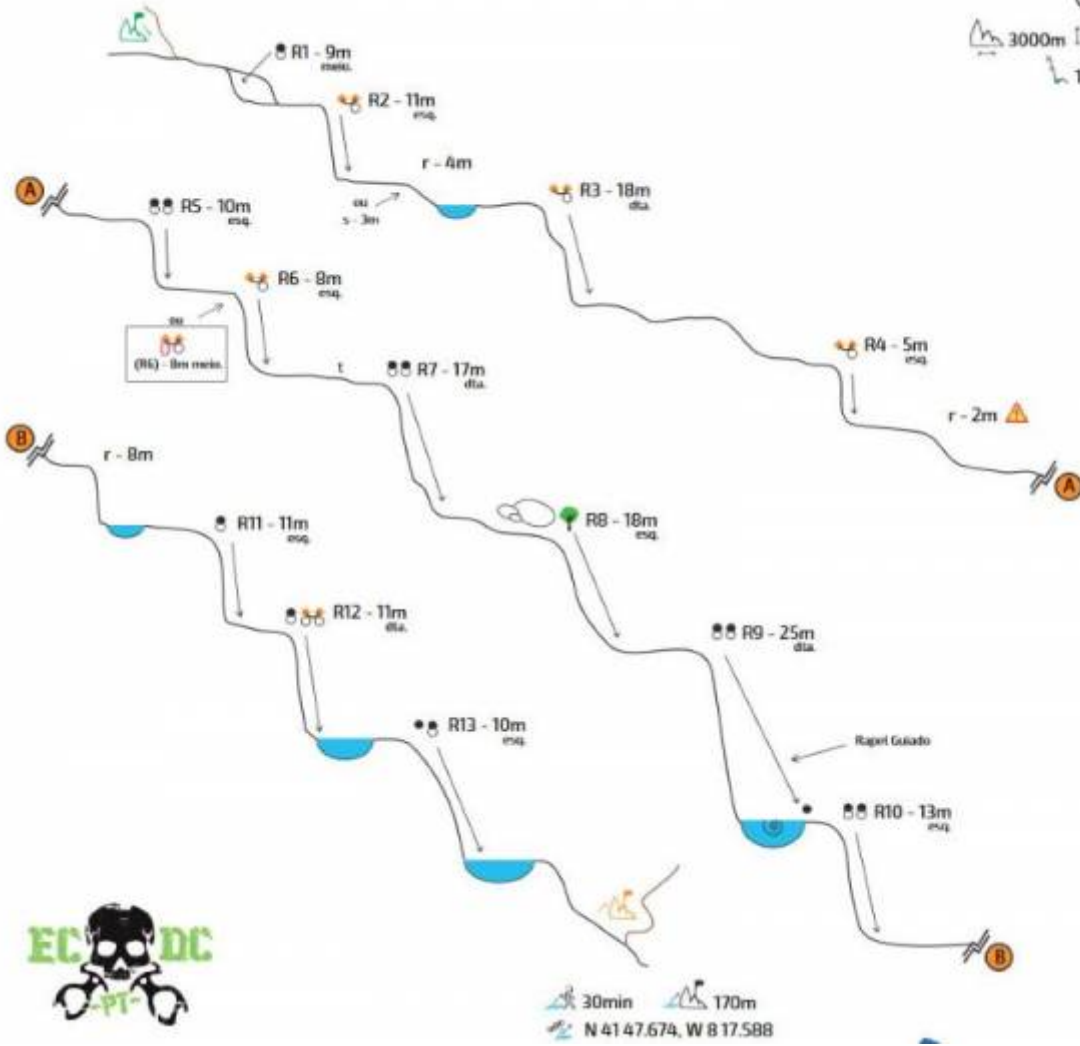
☆☆☆☆

V4

4h/5h

3000m 250m

13 25 m



Importado de infobarrancos.es