

Anisclo med.






Cañón de Añisclo median,Rio Bellos med,Canón de Anisclo (med),Anisclo (med)

Info: La qualità di questa descrizione non è stata ancora controllata o è stata valutata negativa. Se si conosce questo canyon, si prega di controllare questa descrizione e di inviare una segnalazione con una valutazione per questa descrizione utilizzando Segnalazioni +Nuova segnalazione. Se notate un errore, fatecelo sapere o unitevi alla comunità per correggere voi stessi questa descrizione.		
Creare: 2023-03-09 20:52:18	Aggiornamento: 2023-10-14 09:16:13	Stampa: 2026-04-05 10:04:35
Paese: España / Spain Regione: Aragón Sottoregione: Huesca Città: Escalona, Puértolas.		
Difficoltà: un po' difficile	Grado: v3 a4 III	Tempo totale: 9h50
Tempo avvicinamento: 2h30	Tempo giaro: 7h	Tempo ritorno: 20min
Altitudine di entrata: 1410m	Altitudine di uscita: 920m	Altitudine delta: 490m
Lunghezza del canyon: 2000m	Rapel più alto: 21m	Quantità rapelli: 13
Transporto: a piedi	Tipo di roccia:	Area di ingresso: km ²
Stagione:	Orientamento: Sud	Tempo migliore:
Valutazione: ★ 4.3 (1)	Info: ★ 0 ()	Belay: ★ 0 ()
Specialità: § Divieto,		
Attrezzatura: Corde: 2x30m		
Sintesi: (traduzione alternativa) A scenic canyon that is divided into 3 parts. This is the second and most beautiful. Unfortunately, it has been forbidden to enter since the mid-nineties. An offense is sanctioned with a high fine,		
Idrologia:		
Accesso: (traduzione alternativa) We drive north on the A-138 from Ainsa in the direction of Bielsa. After 10 km (from the center of Ainsa) we cross the Rio Bellós and then pass through the village of Escalona. 350m after the bridge we turn at the traffic circle in northwestern direction ("Fanlo" - "Anisclocanyon") on HU-631. We drive always along the river (Rio Bellós), we come into the canyon, the road leads partly high along the wall and after 13,2 km we come to a bigger parking area in a hairpin bend to the left. Here we park our car.		
Avvicinamento: (traduzione alternativa) From the parking lot, a footpath leads down to the San Urbez bridge, where you can take a look at the lower parts of the Rio Bellos. Then it goes into the Anisclo Canyon and up to a point indicated on signposts as "La Ripareta". Here the Barranco Pardina comes down from the orographic right side. From here you path into the river.		
Giro: (traduzione alternativa) Up to 30 rappel. Pretty much at the beginning the river notches abruptly about 20 m deep and we come through under a massive natural arch. Then running sections alternate with rappels and swimming sections. Due to the north-south orientation of the canyon, the pools show a true blaze of color in the sunlight. Possible jumps again and again. As the tour progresses, the walks get longer and the drops less. Then you also meet hikers and bathers.		
Ritorno: (traduzione alternativa) At the latest there, where the path we walked in the approach crosses the river, we get off to the left and come back to the car on the approach path.		
Coordinate: Inizio del canyon 42.6107 0.0505 Fine del canyon 42.5683 0.0531		

Rapporti:

2023-03-09 | System User |   | |

Info: Teile der Canyonbeschreibung wurden automatisiert übernommen. Konkret die Felder Weblinks, Koordinaten, Rating, Länge des Canyon, Einfachseil Mindestens von <https://www.descente-canyon.com/canyoning/canyon/22410>

2023-03-09 | System User |       | |

Daten importiert von <https://canyon.carto.net/cwiki/bin/view/Canyons/AnisclomedCanyon.html>