

# Ortas

Cascade d' Ortas

**Info: La qualità di questa descrizione non è stata ancora controllata o è stata valutata negativa.**

Se si conosce questo canyon, si prega di controllare questa descrizione e di inviare una segnalazione con una valutazione per questa descrizione utilizzando Segnalazioni +Nuova segnalazione. Se notate un errore, fatecelo sapere o unitevi alla comunità per correggere voi stessi questa descrizione.

**Creare:** 2023-11-20 21:23:54

**Aggiornamento:** 2025-08-22  
11:14:47

**Stampa:** 2026-04-06 01:04:27

**Paese:** France **Regione:** Provence-Alpes-Côte-d'Azur / Provence-Alpes-Cote d'Azur **Sottoregione:** Alpes-Maritimes **Città:** Roquebrune-Cap-Martin

**Difficoltà:** un po' difficile

**Grado:** v4 a1 I

**Tempo totale:** 1h20

**Tempo avvicinamento:** 10min

**Tempo giaro:** 1h

**Tempo ritorno:** 10min

**Altitudine di entrata:** 485m

**Altitudine di uscita:** 385m

**Altitudine delta:** 100m

**Lunghezza del canyon:** 160m

**Rapel più alto:** 60m

**Quantità rapelli:**

**Transporto:** a piedi

**Tipo di roccia:**

**Area di ingresso:** km<sup>2</sup>

**Stagione:**

**Orientamento:**

**Tempo migliore:**

**Valutazione:** ★ 1.3 (1)

**Info:** ★ 0 ()

**Belay:** ★ 0 ()

**Specialità:**

**Attrezzatura:**

Corde: 2x 65m

**Sintesi:**

Vertikaler meist trockener Abseilcanyon.

**Idrologia:**

Der Canyon ist meistens trocken, aber Vorsicht, bei starken Niederschlägen besteht Hochwassergefahr. Die Verankerungen wurden durch das Hochwasser vom Hauptstandplatz gerissen, aber im Juni 2015 wieder angebracht.

**Accesso:**

Von der RD 67 auf Höhe von Cap Martin fahren Sie 2,5 km auf der RD 51 in Richtung La Turbie. In einer großen Kurve biegen Sie rechts auf die RD 50 nach Gorbio ab; folgen Sie dieser Straße 1 km lang und biegen Sie dann links auf den schmalen und steilen asphaltierten Weg La Coupière ab, der zum Parkplatz des Passes (440 m) führt. Parkplatz auf der linken Seite.

**Avvicinamento:**

Vom Col de la Coupière (440 m) aus geht es etwa 400 Meter lang auf dem Waldbrandbekämpfungsweg DFCI des Trois Monts (GR 51) in Richtung Süden bergauf. Von dort aus gelangt man durch das Gestrüpp zum Tal und schließlich zum Wasserfall.

**Giro:**

Der Abstieg beginnt oben am 60 Meter hohen Wasserfall. Über einen ersten Standplatz am rechten Ufer gelangt man zum Hauptstandplatz am linken Ufer, der sich etwa fünfzehn Meter flussabwärts befindet. Das Ende des Abstiegs markiert der Fuß des Wasserfalls. Der weitere Verlauf des Tals ist ebenfalls sehenswert, lässt jedoch angesichts der Vegetation und des geringen Höhenunterschieds bis zur Autobahn keine Träumereien aufkommen.

Das Hauptrelais befindet sich im Hochwasserbereich. Es wäre vorteilhaft, ein neues Relais außerhalb des Hochwasserbereichs am rechten Ufer anzubringen. Hinweis für Interessierte ...

Dieser Parcours ermöglicht Seilmanöver in großer Höhe, ohne dass ein ganztägiger Abstieg erforderlich ist.

**Ritorno:**




Über halb markierte Pfade durch das Gestrüpp am linken Ufer hinaufsteigen.

**Coordinate:**

Inizio del canyon [43.7721 7.4438](#)

Parcheggio sconosciuto [43.7751 7.4465](#)

**Rapporti:**

2023-03-09 | System User |  |  |  | |

Daten importiert von <https://www.descente-canyon.com/canyoning/canyon/23463/Ortas.html>