




# Raganello

Gola del Raganello, Gola di Pietraponte, Torrente Raganello, Gole de Raganello, Gole de Barile (partie amont)

<b>Info: La qualità di questa descrizione non è stata ancora controllata o è stata valutata negativa.</b> Se si conosce questo canyon, si prega di controllare questa descrizione e di inviare una segnalazione con una valutazione per questa descrizione utilizzando Segnalazioni +Nuova segnalazione. Se notate un errore, fatecelo sapere o unitevi alla comunità per correggere voi stessi questa descrizione.		
<b>Creare:</b> 2023-03-09 20:53:35	<b>Aggiornamento:</b> 2025-12-26 23:45:03	<b>Stampa:</b> 2026-04-05 10:04:13
<b>Paese:</b> Italia / Italy <b>Regione:</b> Calabria <b>Sottoregione:</b> Cosenza <b>Città:</b> Civita		
<b>Difficoltà:</b> un po' difficile	<b>Grado:</b> v2 a4 IV	<b>Tempo totale:</b> 5h
<b>Tempo avvicinamento:</b> 15min	<b>Tempo giaro:</b> 4h	<b>Tempo ritorno:</b> 45min
<b>Altitudine di entrata:</b> m	<b>Altitudine di uscita:</b> m	<b>Altitudine delta:</b>
<b>Lunghezza del canyon:</b> 1300m	<b>Rapel più alto:</b> 15m	<b>Quantità rapelli:</b> 5
<b>Transporto:</b> Auto necessaria	<b>Tipo di roccia:</b>	<b>Area di ingresso:</b> km <sup>2</sup>
<b>Stagione:</b>	<b>Orientamento:</b> Nord	<b>Tempo migliore:</b>
<b>Valutazione:</b> ★ 3.4 (1)	<b>Info:</b> ★ 0 ()	<b>Belay:</b> ★ 0 ()
<b>Specialità:</b> § Divieto,		
<b>Attrezzatura:</b>		
<b>Sintesi:</b> (traduzione alternativa) Great canyon, access currently prohibited: <a href="https://www.corrieredellacalabria.it/2025/07/29/gole-del-raganello-sette-anni-vi-sembran-pochi/">https://www.corrieredellacalabria.it/2025/07/29/gole-del-raganello-sette-anni-vi-sembran-pochi/</a>		
<b>Idrologia:</b>		
<b>Accesso:</b>		
<b>Avvicinamento:</b>		
<b>Giro:</b> (traduzione alternativa) South of the bridge Ponte Illice (it connects the village of Civita with the houses of Nocilli) you can find an exit on the left up to the bridge. The mule track continues through Nocilli to San Lorenzo de Bellizzi.		
<b>Ritorno:</b>		
<b>Coordinate:</b> Inizio del canyon <a href="#">39.8743 16.3188</a> Fine del canyon <a href="#">39.8288 16.3184</a> Inizio del canyon <a href="#">39.9007 16.2899</a> Inizio del canyon <a href="#">39.8764 16.3174</a> Inizio del canyon <a href="#">39.8744 16.3184</a> Fine del canyon <a href="#">39.8902 16.3126</a> Parcheggio all'entrata <a href="#">39.8941 16.2721</a> Parcheggio all'entrata <a href="#">39.8777 16.3202</a> Parcheggio Entrata e uscita <a href="#">39.8296 16.3131</a> Parcheggio all'entrata <a href="#">39.8935 16.3160</a> Parcheggio all'entrata <a href="#">39.8720 16.3216</a> Fine del canyon alternativo <a href="#">39.8599 16.3169</a>		

## Rapporti:

---

2023-03-09 | System User |    |  |  | |

Info: Teile der Canyonbeschreibung wurden automatisiert übernommen. Konkret die Felder Weblinks, Koordinaten, Rating, Länge des Canyon, Einfachseil Mindestens von <https://www.descente-canyon.com/canyoning/canyon/21739>

---

2023-03-09 | System User | |  |  | |

Daten importiert von <https://canyon.carto.net/cwiki/bin/view/Canyons/RaganelloCanyon.html>