




San Liberatore

Fosso San Liberatore, Fosso Fontenuova, Fosso di San Liberatore, Sorgenti dell'Alento, Gole dell'Alento

Info: La qualità di questa descrizione non è stata ancora controllata o è stata valutata negativa. Se si conosce questo canyon, si prega di controllare questa descrizione e di inviare una segnalazione con una valutazione per questa descrizione utilizzando Segnalazioni +Nuova segnalazione. Se notate un errore, fatecelo sapere o unitevi alla comunità per correggere voi stessi questa descrizione.		
Creare: 2023-03-09 20:53:30	Aggiornamento: 2023-11-25 21:32:04	Stampa: 2026-04-05 10:04:38
Paese: Italia / Italy Regione: Abruzzo Sottoregione: Pescara Città: Serramonacesca		
Difficoltà: facile	Grado: v2 a2 II	Tempo totale: 2h
Tempo avvicinamento: 20min	Tempo giaro: 1h30	Tempo ritorno: 10min
Altitudine di entrata: 470m	Altitudine di uscita: 370m	Altitudine delta: 100m
Lunghezza del canyon: 1200m	Rapel più alto: 6m	Quantità rapelli: 1
Transporto: a piedi	Tipo di roccia:	Area di ingresso: km ²
Stagione:	Orientamento: Nord	Tempo migliore:
Valutazione: ★ 1.2 (2)	Info: ★ 0 ()	Belay: ★ 0 ()
Specialità:		
Attrezzatura: Corde: 1x 20m		
Sintesi: (traduzione alternativa) river walk		
Idrologia:		
Accesso: (traduzione alternativa) On the A-14 along the Adriatic Sea south to Pescara. here change to the A-24 (direction Rome). From here about 20 km to the exit Alanno - Scafa. Follow the SS-5 parallel to the A-24 for 3.7 km in the opposite direction (Chieti, Pescara) and then turn right to Manopello (4.7 km). From here continue southeast to Serramonacesca (about 4 km). In the middle of the village follow the sign for the Abbazia di San Liberatore a Majella to the south. At a junction outside the village, take the road on the left and you will quickly reach the church, where there is also a place to park.		
Avvicinamento: (traduzione alternativa) Continue along the road, cross the Alento on a bridge and continue for about 400 meters. Then, from the road, the view of a small waterfall opens up. 50 m further on, look for the path to the stream (470 m a.s.l.).		
Giro: (traduzione alternativa) Nice walk in a forest canyon with fresh water. Avoid times with heavy crowds in the church.		
Ritorno: (traduzione alternativa) After passing under the road bridge, you come across a hiking trail. You can now use this or continue along the streambed, can look at the tombs carved in tuff above on the right and finally comes to a small square with benches, where the path leads across the streambed and in a few minutes left up to the starting point. If you feel like it and who is not afraid of the ascent left through the vegetation, you can also take the 3 pools below the streambed crossing.		
Coordinate: Inizio del canyon 42.2246 14.1090 Fine del canyon 42.2368 14.1000 Parcheggio Entrata e uscita 42.2356 14.0994		

Rapporti:

2023-03-09 | System User |  |  |  | |

Info: Teile der Canyonbeschreibung wurden automatisiert übernommen. Konkret die Felder Weblinks, Koordinaten, Rating, Länge des Canyon, Einfachseil Mindestens von <https://www.descente-canyon.com/canyoning/canyon/22125>

2023-03-09 | System User | |  |  | |

Daten importiert von <https://canyon.carto.net/cwiki/bin/view/Canyons/SanLiberatoreCanyon.html>