

Kabras



Barranco de las Kabras, Barranco de las Cabras, Barranco de Gonzalo, Barranco de la Kabras

Info: La qualità di questa descrizione non è stata ancora controllata o è stata valutata negativa. Se si conosce questo canyon, si prega di controllare questa descrizione e di inviare una segnalazione con una valutazione per questa descrizione utilizzando Segnalazioni +Nuova segnalazione. Se notate un errore, fatecelo sapere o unitevi alla comunità per correggere voi stessi questa descrizione.		
Creare: 2024-06-05 22:29:49	Aggiornamento: 2026-03-14 22:01:46	Stampa: 2026-04-05 10:04:08
Paese: España / Spain Regione: Las Palmas Sottoregione: Città: Mogán		
Difficoltà: un po' difficile	Grado: v4 a1 II	Tempo totale:
Tempo avvicinamento:	Tempo giaro: 2h	Tempo ritorno: 20min
Altitudine di entrata: m	Altitudine di uscita: m	Altitudine delta:
Lunghezza del canyon: 1000m	Rapel più alto: 45m	Quantità rapelli: 8
Transporto:	Tipo di roccia:	Area di ingresso: km ²
Stagione: settembre - maggio	Orientamento:	Tempo migliore:
Valutazione: ★ 0 ()	Info: ★ 0 ()	Belay: ★ 0 ()
Specialità:		
Attrezzatura:		
Sintesi: (traduzione alternativa) O de Gonzalo, is a canyon to be done after rains to be able to enjoy it in its magnitude. Beautiful waterfalls and a magnificent environment. We will be able to complete the day with the saltadero of Soria. It is possible to shorten accesses and returns parking in the superior part and making alone until the escape, also it is possible to make combination of vehicles although the return is long and the option of the track seems to be prohibited.		
Idrologia: (traduzione alternativa) Yes, for the GC505 track.		
Accesso: (traduzione alternativa) We are located in the vicinity of San Bartolomé de Tirajana, right at the Soria reservoir. Location of the Soria and Kabras reservoirs If we want to combine vehicles, we will leave the access vehicle on the GC605, at km 8.7 where we will find the Pinar de Pajonales pine forest and a place to park on the left. With the return vehicle, or if we only have one, we will go along the GC505 by the dam of the Soria reservoir and we will pass the village of Soria until the end of the road next to the Bonita waterfall or the Soria/Niñas waterfall.		
Avvicinamento: (traduzione alternativa) Access bcos Soria and Kabras From the vehicle above by the track that goes south (forbidden for vehicles the Maps marks it as GC505), go down to the bridge over the stream of our ravine. Accesses to Soria and Kabras From the lower parking we will go back 600m until a track that leaves to our right and that goes up to the cliffs of the Bco de Soria, before reaching the waterfall becomes a path that we will continue towards NE until a closed road/track that runs along the southern part of the reservoir of Las Niñas. We can follow it to the upper parking lot or take a shortcut through the Monjas mountain to the descending access trail. Another access option would be to follow the GC505 track until we reach the head of the reservoir...		
Giro: Ver topo		
Ritorno: (traduzione alternativa) When you reach the lower part, it joins another stream to go to the reservoir, here we have a path on the orographic right, this path will lead to the GC505 track.		



Coordinate:

Inizio del canyon [27.9116 -15.6688](#)

Rapporti:

2024-06-16 | System User |   | |

Información: Partes de la descripción del cañón se han importado automáticamente. Concretamente, los campos Verticalidad, Acuáticos, Seriedad, Resumen, Hidrología, Acceso, Acceso, Recorrido, Regreso, Tiempo tour, Tiempo regreso, Rapel más alto, Cantidad rapells, Longitud del cañón, Temporada start, Temporada end, Ruta GPS, Topografía de <https://www.docuwiki.infobarrancos.es/doku.php?id=barrancos:canarias:kabras>

2023-03-09 | System User |   | |

Daten importiert von <https://ropewiki.com/Kabras>