

Serrata





Serada

Creare: 2024-06-05 23:18:24	Aggiornamento: 2025-09-20 21:55:44	Stampa: 2026-04-06 01:04:43
Paese: Schweiz / Switzerland Regione: Kanton Tessin / Cantone Ticino Sottoregione: Bezirk Mendrisio Città: Mendrisio		
Difficoltà: un po' difficile	Grado: v4 a1 III	Tempo totale: 3h50
Tempo avvicinamento: 45min	Tempo giaro: 3h	Tempo ritorno: 5min
Altitudine di entrata: 740m	Altitudine di uscita: 300m	Altitudine delta: 440m
Lunghezza del canyon: 1400m	Rapel più alto: 45m	Quantità rapelli: 22
Transporto: Auto facoltativa	Tipo di roccia: limestone	Area di ingresso: 1.25km ²
Stagione: marzo - giugno	Orientamento: Sud-Est	Tempo migliore: 10-18 Ore
Valutazione: ★ 1.8 (2)	Info: ★ 2 (1)	Belay: ★ 1 (1)
Specialità: Camminare solo dopo la pioggia, Regenbach,		
Attrezzatura: Corde: 2x 50m		
Sintesi: (traduzione alternativa) Has it been raining all week? So much water has come down in the last few days that even the gutter drain is overflowing? Well, if you really can't do without a canyoning tour, the Val Serrata is just the stream for you. Unbelievable but true: the small canyon of the Serrata is always dry!		
Idrologia: (traduzione alternativa) Very small catchment area. ONLY accessible after rain.		
Accesso: (traduzione alternativa) Variant without car transfer: highway exit Mendrisio -> always direction "Meride"		
Avvicinamento: (traduzione alternativa) Variant without car: From the village of "Meride" via the hiking trail to the entry point		
Giro: (traduzione alternativa) Botanical stream with beautiful individual sections, the lower part is more beautiful than the top. Especially at the top there are also many places to run between the rappels. At the top only to be climbed after heavy rain, otherwise dry! Belays mostly natural and without maillons. Tip available in linked PDF. Very rarely climbed Possible intermediate entry or exit where the stream crosses the hiking trail at 517m		
Ritorno: (traduzione alternativa) Variant without car: From the canyon exit via the forest path up to the village of "Meride"		
Coordinate: Inizio del canyon 45.9010 8.9542 Parcheggio in uscita 45.8931 8.9689 Parcheggio all'entrata 45.8882 8.9502		

Rapporti:

2024-06-22 | Peisen |   |    |   |  Secco |  Completato

Dry, except for the last three rappels. If it carries water, at least one grade better. Best alternative after really heavy rain! Upper part less worthwhile. We have set a new anchor, the rest goes well on natural anchors and hourglasses. (traduzione alternativa)

2023-03-09 | System User |   |  |  | |

Daten importiert von <https://ropewiki.com/Serrata>