

# Contrada Bacco

Vallone di Contrada Bacco, Torrente Stella

**Info: La qualità di questa descrizione non è stata ancora controllata o è stata valutata negativa.**

Se si conosce questo canyon, si prega di controllare questa descrizione e di inviare una segnalazione con una valutazione per questa descrizione utilizzando Segnalazioni +Nuova segnalazione. Se notate un errore, fatecelo sapere o unitevi alla comunità per correggere voi stessi questa descrizione.

**Creare:** 2024-06-05 22:56:04

**Aggiornamento:** 2025-04-10  
07:30:54

**Stampa:** 2026-04-06 12:04:51

**Paese:** Italia / Italy **Regione:** Sicilia **Sottoregione:** Messina **Città:** Alcara Li Fusi

**Difficoltà:** non così difficile

**Grado:** v3 a2 III

**Tempo totale:**

**Tempo avvicinamento:**

**Tempo giaro:**

**Tempo ritorno:**

**Altitudine di entrata:** 580m

**Altitudine di uscita:** 450m

**Altitudine delta:** 130m

**Lunghezza del canyon:** m

**Rapel più alto:** 15m

**Quantità rapelli:** 5

**Transporto:** Auto facoltativa

**Tipo di roccia:**

**Area di ingresso:** km<sup>2</sup>

**Stagione:**

**Orientamento:**

**Tempo migliore:**

**Valutazione:** ★ 3 (1)

**Info:** ★ 0 ( )

**Belay:** ★ 1 (1)

**Specialità:**

**Attrezzatura:**

Corde: 2x 20m

**Sintesi:** (traduzione alternativa)

Small canyon in a beautiful mountainous area near the village of Alcara dei Fusi. With a bit of luck, you may spot golden eagles.

**Idrologia:**

**Accesso:**

**Avvicinamento:** (traduzione alternativa)

Entry at the 2 concrete bridges 38.0241676N, 14.7093549E.

**Giro:** (traduzione alternativa)

Equipment partly borderline, possibly take a set with you

The first part of the canyon is unfortunately quite full of garbage. You can also skip the first, less interesting part and join the sparsely marked hiking trail.

1. slide brake from tree 2 m
  2. downclimb 6 m left, or from hourglass right
  3. bra right 3m
- Hiking trail crosses
- 4th BH center on large block 5 m or downclimb left
5. right 2, BH 10 m
  6. left 2 chains 15m
  7. right chain 10 m
  8. left 15 m 2 new BH ropes jammed on block!
  9. use left remains of the rope traverse 6m
  10. at the last fall left overgrown traversese rope

**Ritorno:** (traduzione alternativa)

Left over a barely recognizable path a few meters to the road.







**Coordinate:**

Inizio del canyon [38.0240 14.7093](#)

Punto di passaggio [38.0216 14.7051](#)

Fine del canyon [38.0226 14.7046](#)

**Rapporti:**

2025-04-07 | Wido |  |  |   |  Alto |  Completato

Contrada Bacco v3a2III Equipment partly borderline, possibly take a set with you Longest rappel 15 m Small canyon in a beautiful mountain area near the village of Alcara dei Fusi. With a bit of luck you can observe golden eagles. Entry at the 2 concrete bridges 38.0241676N, 14.7093549E. The first part of the canyon is unfortunately quite full of garbage. You can also skip the first, less interesting part and join the sparsely marked hiking trail. 1. slide brake from tree 2 m 2. downclimb 6 m left, or from hourglass right 3. bra right 3m -Hiking trail crosses 4th BH center on large block 5 m or downclimb left 5. right 2, BH 10 m 6. left 2 chains 15m 7. right chain 10 m 8. left 15 m 2 new BH ropes jammed on block! 9. use left remains of the rope traverse 6m 10. at the last fall left overgrown traverese rope Left over barely recognizable path a few meters to the road. 38.0226091N, 14.7045783E Start of hiking trail 38.0216199N, 14.7051490E (traduzione alternativa)

2023-03-09 | System User |  |  | |

Daten importiert von [https://ropewiki.com/Contrada\\_Bacco](https://ropewiki.com/Contrada_Bacco)