

Ascaso

Barranco Ascaso




Info: La qualità di questa descrizione non è stata ancora controllata o è stata valutata negativa. Se si conosce questo canyon, si prega di controllare questa descrizione e di inviare una segnalazione con una valutazione per questa descrizione utilizzando Segnalazioni +Nuova segnalazione. Se notate un errore, fatecelo sapere o unitevi alla comunità per correggere voi stessi questa descrizione.		
Creare: 2023-11-20 21:12:31	Aggiornamento: 2026-03-14 21:56:59	Stampa: 2026-04-05 11:04:36
Paese: España / Spain Regione: Aragón Sottoregione: Huesca Città: Boltaña		
Difficoltà: facile	Grado: v2 a2 II	Tempo totale: 1h45
Tempo avvicinamento: 35min	Tempo giaro: 1h	Tempo ritorno: 10min
Altitudine di entrata: 1200m	Altitudine di uscita: 1000m	Altitudine delta: 200m
Lunghezza del canyon: 1500m	Rapel più alto: 10m	Quantità rapelli: 3
Transporto:	Tipo di roccia:	Area di ingresso: km ²
Stagione: marzo - agosto	Orientamento:	Tempo migliore:
Valutazione: ★ 1.9 (1)	Info: ★ 0 ()	Belay: ★ 0 ()
Specialità:		
Attrezzatura:		
Sintesi: (traduzione alternativa) Nice descent for the whole family if we catch it with water (spring and early summer) full of overhangs, pools, jumps, ... A couple of skills are equipped just in case.		
Idrologia: (traduzione alternativa) Possible to a large extent		
Accesso: (traduzione alternativa) On the N260 between Boltaña and Fiscal. Before reaching the tunnels, at pk 447.4 we have a detour to the right to Ascaso. The small zigzagging road climbs up the mountainside to this beautiful abandoned village. We will have to park on the side before entering the village.		
Avvicinamento: (traduzione alternativa) In the Plaza del Sol, just as you enter Ascaso, turn left following the PR-HU 185 trail to Morillo de Sampietro. A few meters further on it forks, the trail below is a return, we continue uphill to a stone bridge that crosses the ravine. After crossing it, we leave the main trail and go up the rock ramps parallel to the riverbed, going up until we see a pipe (about 300m), from here we will look for the way down to the riverbed.		
Giro: (traduzione alternativa) If we take it after rains we will be able to jump in several pools. In summer it dries out so we will have to be attentive to the time to do it.		
Ritorno: (traduzione alternativa) We can leave by the bridge or behind it there are some pools and a little further on there is an ascending path on the right that leads us to the access fork.		
Coordinate: Inizio del canyon 42.4861 0.0410 Fine del canyon 42.4837 0.0470 Parcheggio sconosciuto 42.4782 0.0479		

Rapporti:

2024-06-16 | System User |   | |

Información: Partes de la descripción del cañón se han importado automáticamente. Concretamente, los campos Seriedad, Resumen, Hidrología, Acceso, Acceso, Recorrido, Regreso, Cantidad rapells, Temporada start, Temporada end, Ruta GPS, Topografía de

<https://www.docuwiki.infobarrancos.es/doku.php?id=barrancos:huesca:ascaso>

2023-03-09 | System User |    | |

Daten importiert von <https://www.descente-canyon.com/canyoning/canyon/22210/Ascaso.html>