

Barranc dels Cocons del Vi

Info: La qualità di questa descrizione non è stata ancora controllata o è stata valutata negativa.

Se si conosce questo canyon, si prega di controllare questa descrizione e di inviare una segnalazione con una valutazione per questa descrizione utilizzando Segnalazioni +Nuova segnalazione. Se notate un errore, fatecelo sapere o unitevi alla comunità per correggere voi stessi questa descrizione.

Creare: 2026-03-14 21:55:09

Aggiornamento: 2026-03-14
21:55:09

Stampa: 2026-04-05 10:04:09

Paese: España / Spain **Regione:** Cataluña / Catalunya **Sottoregione:** provincia de Tarragona **Città:**

Difficoltà: non così difficile

Grado: v3 a1 II

Tempo totale: 4h30

Tempo avvicinamento: 1h

Tempo giaro: 3h

Tempo ritorno: 30min

Altitudine di entrata: m

Altitudine di uscita: m

Altitudine delta:

Lunghezza del canyon: 3000m

Rapel più alto: 22m

Quantità rapelli: 9

Transporto:

Tipo di roccia:

Area di ingresso: km²

Stagione: settembre - maggio

Orientamento:

Tempo migliore:

Valutazione: ★ 0 ()

Info: ★ 0 ()

Belay: ★ 0 ()

Specialità:

Attrezzatura:

Sintesi: (traduzione alternativa)

Also known as the barranc de la Cova del Garrofer. It is a simple descent with a long approach. Almost a collector's item

Regulation of the Parc Natural del Port:

http://parcsnaturals.gencat.cat/ca/ports/visiteu-nos/normes_i_consells/regulacio_dactivitats/#FW_bloc_5f7cccc7-e01b-11e3-b22a-000c29cdf219_8

Idrologia: (traduzione alternativa)

In a rugged environment where it would be easy to get lost or become entangled, it is better to continue the course because it is difficult to get into trouble on this descent.

Accesso: (traduzione alternativa)

On the TV3421 that goes to Roquetes, right up to Mas de Barberáns.

Avvicinamento: (traduzione alternativa)

Along the path that goes up to Castell de l'Airosa, shortly before arriving we have the ravine on our right.

Giro: (traduzione alternativa)

Not very well defined, rappels very far apart except in the final stretch. A lot of kicking and kicking

Ritorno: (traduzione alternativa)

We will continue along the riverbed until we reach the track that we will take on the right towards the Mas

Coordinate:

Inizio del canyon [40.7334 0.3683](#)

Fine del canyon [40.7332 0.3683](#)

Sconosciuto [40.7334 0.3683](#)

Sconosciuto [40.7368 0.3675](#)

Sconosciuto [40.7468 0.3525](#)

Sconosciuto [40.7489 0.3423](#)

Sconosciuto [40.7489 0.3423](#)

Sconosciuto [40.7489 0.3423](#)

Sconosciuto [40.7511 0.3404](#)

Sconosciuto [40.7518 0.3402](#)

Sconosciuto [40.7529 0.3404](#)

Sconosciuto [40.7533 0.3405](#)

Sconosciuto [40.7544 0.3397](#)

Sconosciuto [40.7544 0.3397](#)

Sconosciuto [40.7560 0.3394](#)

Sconosciuto [40.7564 0.3390](#)

Sconosciuto [40.7563 0.3389](#)

Sconosciuto [40.7561 0.3389](#)

Sconosciuto [40.7560 0.3396](#)

Sconosciuto [40.7454 0.3459](#)

Sconosciuto [40.7442 0.3468](#)

Sconosciuto [40.7375 0.3442](#)

Sconosciuto [40.7331 0.3533](#)

Sconosciuto [40.7335 0.3553](#)

Sconosciuto [40.7343 0.3568](#)

Sconosciuto [40.7362 0.3594](#)



Sconosciuto [40.7347 0.3605](#)

Sconosciuto [40.7358 0.3609](#)

Sconosciuto [40.7302 0.3674](#)

Sconosciuto [40.7308 0.3674](#)

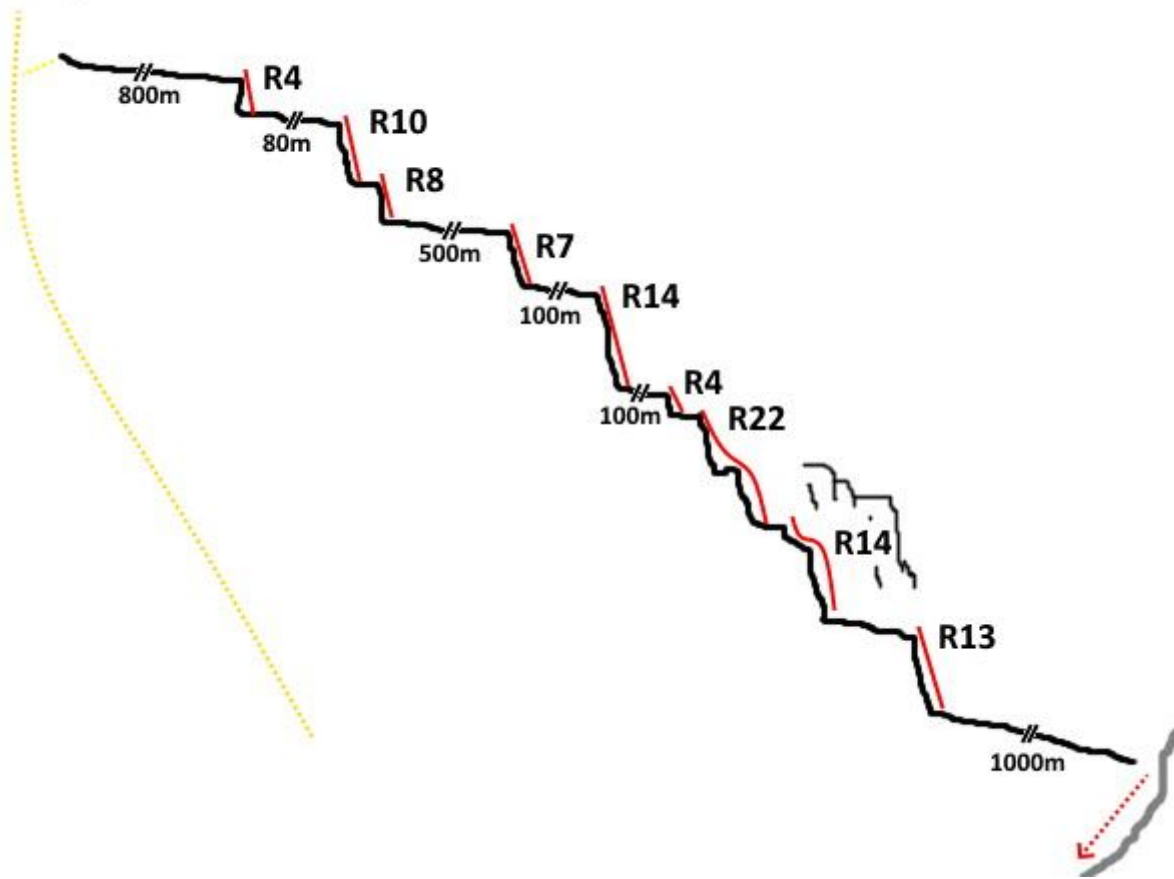
Rapporti:

2024-06-16 | System User |   | |

Todos los datos importados desde

https://www.docuwiki.infobarrancos.es/doku.php?id=barrancos:tarragona:cocons_vi

Castell de L'Airosa



Importado de infobarrancos.es