

San Cristobal





Gorgas de San Cristobal,Rio Soton

Info: La qualità di questa descrizione non è stata ancora controllata o è stata valutata negativa. Se si conosce questo canyon, si prega di controllare questa descrizione e di inviare una segnalazione con una valutazione per questa descrizione utilizzando Segnalazioni +Nuova segnalazione. Se notate un errore, fatecelo sapere o unitevi alla comunità per correggere voi stessi questa descrizione.		
Creare: 2023-11-20 21:14:02	Aggiornamento: 2026-03-14 22:04:26	Stampa: 2026-04-05 10:04:19
Paese: España / Spain Regione: Aragón Sottoregione: Huesca Città: Anies		
Difficoltà: facile	Grado: v2 a2 I	Tempo totale: 2h10
Tempo avvicinamento: 50min	Tempo giaro: 1h	Tempo ritorno: 20min
Altitudine di entrata: 870m	Altitudine di uscita: 800m	Altitudine delta: 70m
Lunghezza del canyon: 1000m	Rapel più alto: 5m	Quantità rapelli: 5
Transporto:	Tipo di roccia:	Area di ingresso: km ²
Stagione: gennaio - dicembre	Orientamento:	Tempo migliore:
Valutazione: ★ 2.6 (1)	Info: ★ 0 ()	Belay: ★ 0 ()
Specialità:		
Attrezzatura:		
Sintesi: (traduzione alternativa) Simple (initiation) and little frequented canyon. It is a narrow gorge full of ledges, slides and small waterfalls to rappel. Without any difficulty except after heavy rains because its narrows can give problems.		
Idrologia: (traduzione alternativa) Possible on a large part of the route		
Accesso: (traduzione alternativa) We can go from Puente de la Reina or from Huesca on the A132 and at km. 14 we will take the detour to Bolea. Upon reaching the village we enter and go around it until we find the GR and detour north to San Cristobal and the Ermita de Sta Quiteria. We will park in the vicinity		
Avvicinamento: (traduzione alternativa) We will leave by the well indicated PR to the Ermita de San Cristobal, once there we will change and go to the river.		
Giro: (traduzione alternativa) Initiation, very simple, with only 3 rappels. You can do some more by continuing a little further down the canyon but it is not worth it.		
Ritorno: (traduzione alternativa) After the third rappel we will find a stream / ravine on the right and a pipe with a water catchment, at the point where the pipe leaves the bed there is a steep path on the left that soon leads us to the access path.		
Coordinate: Inizio del canyon 42.2986 -0.5476 Fine del canyon 42.2938 -0.5511 Parcheggio sconosciuto 42.2762 -0.5565		

Rapporti:

2024-06-16 | System User |   | |

Información: Partes de la descripción del cañón se han importado automáticamente. Concretamente, los campos Resumen, Hidrología, Acceso, Acceso, Recorrido, Regreso, Cantidad rapells, Temporada start, Temporada end, Ruta GPS, Topografía de https://www.docuwiki.infobarrancos.es/doku.php?id=barrancos:huesca:san_cristobal

2023-03-09 | System User |   |   | |

Daten importiert von <https://www.descente-canyon.com/canyoning/canyon/22692/San-Cristobal.html>