

# Inguillième

Vallon d' Inguillième

**Info: La qualità di questa descrizione non è stata ancora controllata o è stata valutata negativa.**

Se si conosce questo canyon, si prega di controllare questa descrizione e di inviare una segnalazione con una valutazione per questa descrizione utilizzando Segnalazioni +Nuova segnalazione. Se notate un errore, fatecelo sapere o unitevi alla comunità per correggere voi stessi questa descrizione.

**Creare:** 2023-11-20 21:23:24

**Aggiornamento:** 2025-09-03  
07:43:43

**Stampa:** 2026-04-05 10:04:04

**Paese:** France **Regione:** Provence-Alpes-Côte-d'Azur / Provence-Alpes-Cote d'Azur **Sottoregione:** Var **Città:** Collobrières

**Difficoltà:** non così difficile

**Grado:** v2 a3 I

**Tempo totale:** 3h25

**Tempo avvicinamento:** 1h

**Tempo giaro:** 2h

**Tempo ritorno:** 25min

**Altitudine di entrata:** 520m

**Altitudine di uscita:** 320m

**Altitudine delta:** 200m

**Lunghezza del canyon:** 1000m

**Rapel più alto:** 17m

**Quantità rapelli:**

**Transporto:**

**Tipo di roccia:**

**Area di ingresso:** km<sup>2</sup>

**Stagione:**

**Orientamento:**

**Tempo migliore:**

**Valutazione:** ★ 1 (1)

**Info:** ★ 0 ()

**Belay:** ★ 0 ()

**Specialità:**

**Attrezzatura:**

Corde: 2x 20m

**Sintesi:**

Schrägabseiler - nur Wasser nach Regen.

**Idrologia:**

Oftmals derselbe Durchfluss wie beim Destéou.

Nach Regenfällen durchzuführen.

**Accesso:**

Auf der D14 in Richtung Collobrières biegen Sie rechts auf die D41 in Richtung Bormes-les-Mimosas ab.

Überqueren Sie eine Brücke und nehmen Sie 600 m danach den Weg links. Folgen Sie dem Weg nach rechts, entlang des Baches, bis Sie eine Furt überqueren und sich auf der rechten Seite des Baches befinden. Überqueren Sie die Furt von Destéou und parken Sie am Ausgangspunkt des Fernwanderwegs GR, ohne zu stören (Punkt 220 auf der IGN-Karte).

Bei starkem Regen können Sie die Furten nicht überqueren. Sie können kurz vor der ersten Furt des Baches Malière parken. Dies verlängert den An- und Rückweg um 20 Minuten.

**Avvicinamento:**

Nehmen Sie den GR in RG vom Destéou, der auf den Lambert-Weg hinaufführt. Oben biegen Sie rechts ab in Richtung IGN-Punkt 573. Von dort aus steigen Sie auf Höhe einer Brandschutzschneise hinab zur Felsverengung, dem Ausgangspunkt der Tour.

**Giro:**

Eine Reihe von geneigten Flächen, die man abseilt oder absteigt. Je nach Durchflussmenge ist das Abseilen vorzuziehen...

Bei geringem Wasserfluss sind 2 bis 3 Abseilmanöver erforderlich.

**Ritorno:**

Verlassen Sie den RG über einen Pfad, wenn der Höhenunterschied horizontal wird. Folgen Sie dann dem Weg bis zum Fahrzeug.

**Coordinate:**

Inizio del canyon [43.2049 6.3332](#)




Fine del canyon [43.2086 6.3277](#)

Parcheggio Entrata e uscita [43.2156 6.3213](#)

Punto di passaggio [43.2162 6.3261](#)

**Rapporti:**

---

2023-03-09 | System User |  |  |  | |

Daten importiert von <https://www.descente-canyon.com/canyoning/canyon/23006/Inguillieme.html>