

Ribnica

Info: La qualità di questa descrizione non è stata ancora controllata o è stata valutata negativa.

Se si conosce questo canyon, si prega di controllare questa descrizione e di inviare una segnalazione con una valutazione per questa descrizione utilizzando Segnalazioni +Nuova segnalazione. Se notate un errore, fatecelo sapere o unitevi alla comunità per correggere voi stessi questa descrizione.

Creare: 2023-03-09 20:53:31

Aggiornamento: 2024-05-13
17:05:59

Stampa: 2026-04-05 10:04:48

Paese: Slovenia / Slovenia **Regione:** Zahodna Slovenija / Western Slovenia **Sottoregione:** Gorenjska / Upper Carniola Statistical Region **Città:** Stara Fuzina

Difficoltà: un po' difficile

Grado: v4 a2 IV

Tempo totale:

Tempo avvicinamento:

Tempo giaro: 6h

Tempo ritorno: 15min

Altitudine di entrata: 1200m

Altitudine di uscita: 676m

Altitudine delta: 524m

Lunghezza del canyon: m

Rapel più alto: 30m

Quantità rapelli:

Transporto:

Tipo di roccia:

Area di ingresso: km²

Stagione:

Orientamento:

Tempo migliore:

Valutazione: ★ 1.1 (1)

Info: ★ 0 ()

Belay: ★ 0 ()

Avvertenzas:

Divieto di accesso generale (Parco nazionale del Triglav) (annuale 01.01. - 31.12.)

Con alcune eccezioni (Fratarica, Predelica e Jerečica), il canyoning è generalmente vietato nel Parco nazionale del Triglav. Per maggiori dettagli: <https://www.tnp.si/en/visiting-park/activities-and-sights/water-sports/canyoning/>
Stato: stagione 2024

Specialità:

Attrezzatura:

Sintesi: (traduzione alternativa)

Long, gloomy, secluded and spartanly furnished. Unfortunately, long stretches are either dry or completely covered in lice and therefore not worthwhile.

Idrologia:

Accesso: (traduzione alternativa)

From Bled, follow road 209 until about one kilometer before Bohinjska Bistrica, then turn right onto the road towards Jereka. Just before the village, turn left towards Srdenja vas v Bohinju.

Parking exit: Immediately before the bridge over the Ribnica, turn right upstream on a narrow road until you reach a larger parking lot above a torrent embankment (last gravel road)

Parking entry: Access to the bridge over the Ribnica is possible via Srdenja vas or via Jereka (large parking lot a little east of this bridge)

Avvicinamento: (traduzione alternativa)

Enter directly under the bridge

Giro: (traduzione alternativa)

The tour from the very top is not worthwhile due to extreme capping and lack of water (which is a pity, because the gorge would otherwise be very impressive). However, you could walk only the lowest part - from the lower parking lot follow the marked path to the second waterfall, then ascend via climbing tracks on the orographic left bank to above the escarpment and enter at a small diving pool: A short tour with a jump, several slides and 2 waterfalls of about 20m height.

Ritorno: (traduzione alternativa)




Along the trail back to the parking lot below the canyon.

Coordinate:

Inizio del canyon [46.3275 13.9091](#)

Fine del canyon [46.3027 13.9150](#)

Rapporti:

2023-03-09 | System User |  |  |  | |

Daten importiert von <https://canyon.carto.net/cwiki/bin/view/Canyons/RibnicaCanyon.html>