

Peñas Campillo

Peñas del Campillo, Barranco Peñas del Campillo

Info: La qualità di questa descrizione non è stata ancora controllata o è stata valutata negativa.

Se si conosce questo canyon, si prega di controllare questa descrizione e di inviare una segnalazione con una valutazione per questa descrizione utilizzando Segnalazioni +Nuova segnalazione. Se notate un errore, fatecelo sapere o unitevi alla comunità per correggere voi stessi questa descrizione.

Creare: 2024-06-05 23:13:08

Aggiornamento: 2026-03-14
22:09:34

Stampa: 2026-04-06 05:04:27

Paese: España / Spain **Regione:** Valenciana, Comunidad / Comunitat Valenciana **Sottoregione:** Valencia
Città: Gestalgar

Difficoltà: non così difficile

Grado: v3 a1 II

Tempo totale:

Tempo avvicinamento:

Tempo giaro: 1h

Tempo ritorno: 1min

Altitudine di entrata: m

Altitudine di uscita: m

Altitudine delta:

Lunghezza del canyon: 400m

Rapel più alto: 37m

Quantità rapelli: 3

Transporto:

Tipo di roccia:

Area di ingresso: km²

Stagione: gennaio - dicembre

Orientamento:

Tempo migliore:

Valutazione: ★ 0 ()

Info: ★ 0 ()

Belay: ★ 0 ()

Specialità:

Attrezzatura:

Sintesi: (traduzione alternativa)

Canyon with two parts, the upper part more sporty with an R40 and the lower part to walk along the bed of the Barco ravine.

Given the little interest of the lower part and the necessary combination of cars we will focus on the upper part.

Idrologia: (traduzione alternativa)

Difficult in the circus, but outside anywhere.

Accesso:

Debemos llegar a la localidad de Gestalgar.

Podremos ir por la A3 desde Chiva/Cheste por la CV379 o por la CV35 desde el desvío de Villar del Obispo por la CV395.

En el punto km16,5 de la CV379, si vamos dirección Gestalgar tenemos un desvío a la izquierda "Camino del Campillo", a los 400m tomamos el desvío de la derecha, casi al kilómetro atravesamos un pequeño puente y seguimos de frente (dejamos una pista a la derecha). A los 6kms de la carretera encontramos una pista a la derecha.

Tomando esta pista (en peor estado) iremos sin desviarnos hasta donde podamos, dicha pista se dirige al Corral del Tio Eduardo. A los 3kms hay un giro cerrado a la izquierda y sale una pista en mal estado de frente donde nos meteremos y aparcaremos cerca de las ruinas.

Si queremos hacerlo integral:

Con el coche de retorno, a las afueras de Gestalgar por la CV379, justo al otro lado del Turia tenemos un desvío hacia la Fuente de Peña María, cogeremos esta pista y rodearemos los murallones hasta llegar al final de la pista (aparcamiento habilitado)

Avvicinamento: (traduzione alternativa)

If we have been able to reach the end of the track from the ruins we will go to the Puntal de la Aliaga passing next to some beehives. To the left we will have the Fuente ravine and to the right our ravine. The best way to access is to follow the border/track to the east and when we are arriving to the cliffs we will go to the right where we can go down to the ravine.

Giro: (traduzione alternativa)

3 beautiful rappels that lead us to the Barco ravine.

If we want to continue and make it integral we will follow the PR and a few hundred meters later we will return to the riverbed.



Ritorno: (traduzione alternativa)

If we want to return to the corral, we must go up a few meters the Bco del Barco to take the PR and go up, we will pass next to the head of the Bco del Barco (possible combination of ravines) and continue along the ridge to the access track. We will take it to the right until the place where we have parked.



Coordinate:

Inizio del canyon [39.5831 -0.8693](#)

Rapporti:

2024-06-16 | System User |   | |

Información: Partes de la descripción del cañón se han importado automáticamente. Concretamente, los campos Verticalidad, Acuáticos, Seriedad, Resumen, Hidrología, Acceso, Acceso, Recorrido, Regreso, Tiempo tour, Tiempo regreso, Rapel más alto, Cantidad rapells, Longitud del cañón, Temporada start, Temporada end, Ruta GPS, Topografía de <https://www.docuwiki.infobarrancos.es/doku.php?id=barrancos:valencia:campillo>

2023-03-09 | System User |   | |

Daten importiert von https://ropewiki.com/Pe%C3%B1as_Campillo