

Minster

Info: La qualità di questa descrizione non è stata ancora controllata o è stata valutata negativa.

Se si conosce questo canyon, si prega di controllare questa descrizione e di inviare una segnalazione con una valutazione per questa descrizione utilizzando Segnalazioni +Nuova segnalazione. Se notate un errore, fatecelo sapere o unitevi alla comunità per correggere voi stessi questa descrizione.

Creare: 2023-03-09 20:51:55	Aggiornamento: 2023-10-21 21:52:59	Stampa: 2026-04-05 10:04:43
------------------------------------	---	------------------------------------

Paese: Schweiz / Switzerland **Regione:** Kanton Schwyz **Sottoregione:** Bezirk Schwyz **Città:** Oberiberg

Difficoltà: un po' difficile	Grado: v3 a4 III	Tempo totale: 4h22
Tempo avvicinamento: 7min	Tempo giaro: 4h	Tempo ritorno: 15min
Altitudine di entrata: 1060m	Altitudine di uscita: 980m	Altitudine delta: 80m
Lunghezza del canyon: 1500m	Rapel più alto: 24m	Quantità rapelli: 7
Transporto: Auto facoltativa	Tipo di roccia:	Area di ingresso: 19.00km ²
Stagione:	Orientamento: Nord	Tempo migliore:
Valutazione: ★ 2.2 (2)	Info: ★ 0 ()	Belay: ★ 0 ()

Specialità:

Attrezzatura:

Corde: 2x 25m

Sintesi: (traduzione alternativa)

Forest and meadow brook

Idrologia:

Accesso: (traduzione alternativa)

From the A 13 freeway in the direction of Chur, at the height of Sargans, turn onto the A 3 in the direction of Zurich. Drive past Lake Walen to the southeastern foothills of Lake Zurich and 51.7 km after Sargans you will reach the Lachen exit (No. 41). Here we leave the A 3 and drive in first direction OSO to Siebnen and from there in southern direction over the Sattellegg mountain pass (1190 m above sea level) to the Sihlsee. On the east shore southwards to Euthal.further on the Sihlsee southwards to Unteriberg. Almost at the exit of the village turn right to Oberiberg. Exactly 2 km after this turnoff we park the first car at a suitable place (right below the road farm).\nWith the second vehicle (or on foot) continue to Oberiberg (1.3 km) and there turn right to Tschalun (another 450 m).

Avvicinamento: (traduzione alternativa)

From the square at the bus stop directly into the stream.

Giro: (traduzione alternativa)

Quite open, many small steps, also some possible jumps. The second part is then more interesting with an attractive "crux". If the water flow is strong, you can bypass this narrow section at the top left (then 25m rappel, otherwise 15m longest rappel).

Ritorno: (traduzione alternativa)

After the exit of the narrow section, continue for about 100 m in the stony streambed, then turn right onto a dirt road (Holzstadel on the left) and follow it up to the tarred road.

Coordinate:

Inizio del canyon [47.0381 8.7778](#)



Fine del canyon [47.0489 8.7777](#)

Parcheggio all'entrata [47.0375 8.7776](#)



Parcheggio in uscita [47.0489 8.7815](#)

Partenza alternativa del canyon [47.0431 8.7752](#)




Rapporti:

2024-08-12 | System User |   | |





Automatisch importiert von Schlucht.ch für Canyon Minster, Wasserstand: "Niedrig ideal " Verankerungen: " gut "
1. Abseilen nicht C5. sondern rg ca. R8 Bei C15 kein Bohrblättli mit Ring. Aber rg 1 Bohrhacken mit Ring R 8-10
(Quelle: <https://schlucht.ch/schluchten-der-schweiz-liste/1051-minster>)

2024-07-28 | System User |   | |

Automatisch importiert von Schlucht.ch für Canyon Minster, Wasserstand: "mittel, Wasservorhang beim Wehr
nach dem Einstieg komplett geschlossen, 0.67 m³/s bei Station "Euthal, Rüti"" Verankerungen: "Gut. Verankerung
beim C4 (Höhle) nicht auffindbar" Die Schlüsselstelle (C15, Mc8, R9) sind wir umgangen und haben vom Baum
beim Felsvorsprung links in den ersten Pool vom C8 abgeseilt. (Quelle: <https://schlucht.ch/schluchten-der-schweiz-liste/1051-minster>)

2023-03-09 | System User |     | |

Info: Teile der Canyonbeschreibung wurden automatisiert übernommen. Konkret die Felder Weblinks, Koordinaten,
Rating, Länge des Canyon, Einfachseil Mindestens von <https://www.descente-canyon.com/canyoning/canyon/22211>

2023-03-09 | System User |     | |

Daten importiert von <https://canyon.carto.net/cwiki/bin/view/Canyons/MinsterCanyon.html>