


Goutte des Saules





Cascades de la Goutte des Saules, Gouttes des Saules

Creare: 2023-03-09 20:55:36	Aggiornamento: 2026-01-05 13:50:09	Stampa: 2026-04-06 12:04:48
Paese: France Regione: Bourgogne-Franche-Comté Sottoregione: Haute-Saône Città: Plancher-les-Mines		
Difficoltà: facile	Grado: v2 a2 I	Tempo totale: 2h
Tempo avvicinamento: 20min	Tempo giaro: 1h30	Tempo ritorno: 10min
Altitudine di entrata: 730m	Altitudine di uscita: 615m	Altitudine delta: 115m
Lunghezza del canyon: m	Rapel più alto: 15m	Quantità rapelli: 10
Transporto: a piedi	Tipo di roccia:	Area di ingresso: km ²
Stagione:	Orientamento: Sud	Tempo migliore:
Valutazione: ★ 2.5 (1)	Info: ★ 2 (1)	Belay: ★ 3 (1)
Specialità:		
Attrezzatura:		
Sintesi: (traduzione alternativa) Beautiful little forest gorge with a small but fine canyon character		
Idrologia:		
Accesso: (traduzione alternativa) As far as you can to the GPS point indicated. There is a parking lot and a fountain.		
Avvicinamento: (traduzione alternativa) Follow the forest path along the stream up to the road. Change there and start		
Giro: (traduzione alternativa) Two-part canyon. At the top 5 nice little steps. Then a little walk. Another step at the exit.		
Ritorno: (traduzione alternativa) You come out of the stream at the access path and follow it back to the parking lot		
Coordinate: Inizio del canyon 47.7851 6.7606 Fine del canyon 47.7831 6.7638 Parcheggio Entrata e uscita 47.7824 6.7684		





Rapporti:

2026-01-05 | Peisen |    |    |     |  Normale |  Completato





Air temperature -12 degrees. Nice and icy. Ideal canyon to start winter canyoning. Rocks not slippery, ice and snow of course. Lots of anchors and even more natural anchors. (traduzione alternativa)

2024-05-12 | System User |   |  Normale |  Completato



Automaticamente importato da Descente-Canyon.com für Canyon Goutte des Saules (Quelle: <https://www.descente-canyon.com/canyoning/canyon-debit/21958/observations.html>)

2024-04-26 | System User |   |  Normale |  Completato

Automaticamente importato da Descente-Canyon.com für Canyon Goutte des Saules (Quelle: <https://www.descente-canyon.com/canyoning/canyon-debit/21958/observations.html>)

2024-03-08 | System User |   |  Normale |  Completato

Automaticamente importato da Descente-Canyon.com für Canyon Goutte des Saules (Quelle: <https://www.descente-canyon.com/canyoning/canyon-debit/21958/observations.html>)

2023-03-09 | System User |   | |

Daten importiert von <https://canyon.carto.net/cwiki/bin/view/Canyons/GouttedesSaulesCanyon.html>