

Älggibach

Info: La qualità di questa descrizione non è stata ancora controllata o è stata valutata negativa.

Se si conosce questo canyon, si prega di controllare questa descrizione e di inviare una segnalazione con una valutazione per questa descrizione utilizzando Segnalazioni *+Nuova segnalazione*. Se notate un errore, fatecelo sapere o unitevi alla comunità per correggere voi stessi questa descrizione.

Creare: 2023-08-01 09:44:35

Aggiornamento: 2024-07-02
21:06:12

Stampa: 2026-04-06 12:04:01

Paese: Schweiz / Switzerland **Regione:** Kanton Obwalden **Sottoregione:** Sachseln **Città:** Giswil

Difficoltà: difficile

Grado: v5 a2 II

Tempo totale: 3h7

Tempo avvicinamento: 5min

Tempo giaro: 3h

Tempo ritorno: 2min

Altitudine di entrata: 1570m

Altitudine di uscita: 1150m

Altitudine delta: 420m

Lunghezza del canyon: 600m

Rapel più alto: 80m

Quantità rapelli: 12

Transporto: Auto facoltativa

Tipo di roccia:

Area di ingresso: 4.30km²

Stagione: maggio - ottobre

Orientamento: Nord-Ovest

Tempo migliore:

Valutazione: ★ 0 ()

Info: ★ 0 ()

Belay: ★ 0 ()

Specialità:

Attrezzatura:

Corde: 2x 80m

Utensile da trapano,

Sintesi: (traduzione alternativa)

Rappel canyon with an open character.

Idrologia:

Accesso: (traduzione alternativa)

From Widi on Lake Sarnen, follow the signpost to the center of Switzerland. At altitude 1578, in a left-hand bend just after the exit of the forest, an unpaved path turns off to the right. There is space to park here. You can also see the stream from here.

Avvicinamento:

Giro: (traduzione alternativa)

From the normal start, you quickly reach an approx. 200 m high ramp. Then a few downclimbs and another ramp, followed by an 80 m high waterfall. The exit of the tour is then quickly reached and you return to the asphalt road via the forest road on the right.

Ice climbers probably use the anchors here more often!

Ritorno: (traduzione alternativa)

Follow the forest road to the right up to 1138 m. From there, follow the ropes upwards until you reach the access road again at 1399 m.

Coordinate:

Inizio del canyon [46.8015 8.2308](#)



Fine del canyon [46.8045 8.2253](#)

Parcheggio all'entrata [46.8008 8.2315](#)


Parcheggio in uscita [46.8047 8.2254](#)

Partenza alternativa del canyon [46.7966 8.2392](#)

Rapporti:

2024-06-23 | System User |   | |

Automatisch importiert von Schlucht.ch für Canyon Älggibach, Wasserstand: "Mittel" Verankerungen: "Ok" Alle hakem io. Ideale tour wenn übersll zu hohe Wasserstände herrschen (Quelle: <https://schlucht.ch/?view=article&id=1218&Itemid=203>)

2023-09-28 | Daniel Sturm |   | |

Basic data taken with kind permission by Matthias Holzinger from "Swiss Alps Canyoning VOL. 2.0" (traduzione alternativa)