

Obarra

Garganta de Obarra, Congosto de Obarra, Rio Isábena, Garganta de Obarra, Congosto de Obarra

Info: La qualità di questa descrizione non è stata ancora controllata o è stata valutata negativa. Se si conosce questo canyon, si prega di controllare questa descrizione e di inviare una segnalazione con una valutazione per questa descrizione utilizzando Segnalazioni +Nuova segnalazione. Se notate un errore, fatecelo sapere o unitevi alla comunità per correggere voi stessi questa descrizione.		
Creare: 2023-03-09 20:52:55	Aggiornamento: 2026-03-14 22:13:30	Stampa: 2026-04-05 11:04:02
Paese: España / Spain Regione: Aragón Sottoregione: Huesca Città: Bonansa		
Difficoltà: un po' difficile	Grado: v2 a4 IV	Tempo totale: 4h38
Tempo avvicinamento: 3min	Tempo giaro: 4h30	Tempo ritorno: 5min
Altitudine di entrata: 1065m	Altitudine di uscita: 1020m	Altitudine delta: 45m
Lunghezza del canyon: 500m	Rapel più alto: 2m	Quantità rapelli: 2
Transporto: Auto facoltativa	Tipo di roccia:	Area di ingresso: km ²
Stagione: giugno - agosto	Orientamento: Est	Tempo migliore:
Valutazione: ★ 2.6 (2)	Info: ★ 0 ()	Belay: ★ 0 ()
Specialità:		
Attrezzatura:		
Sintesi: (traduzione alternativa) Aquatic hike and swim canyon		
Idrologia: Imposibles en los estrechos		
Accesso: (traduzione alternativa) From Barbastro on the N-123, in the direction of Benabarre, Graus. We pass through the narrows (Congosto) of the Rio Èsera. After 20.9 km from Barbastro - T - intersection N-340/N-123 in the south of the city - we turn north on the A-139, direction Graus. We drive along the western shore of the reservoir and arrive in Graus. A little after the center of the town (8.9 km after turning off the N-123) we turn right onto the A-1605 in the direction of Bonansa. After 40.4 km (from Graus - junction of the A-1605 from the A-139) we see the churches of Sant Pau and Santa Maria de Obarra (l'Ermite de Obarra) on the right, beyond the Rio Isabena. Here we park our first car on the shoulder to the right of the road. With the second car we continue north on the A-1605, passing 6 tunnels and park our second car after 1.2 km and the 6th and last tunnel.		
Avvicinamento: (traduzione alternativa) On a path we descend to the river.		
Giro: (traduzione alternativa) Wading and swim between high rock walls. Possible jumps. Possibly 1 small rapel (2m), which can usually also be jumped. At its foot, as well as in some other places, danger of backflows.		
Ritorno: (traduzione alternativa) After canyon exit right out to lower car.		
Coordinate: Inizio del canyon 42.4061 0.6045 Fine del canyon 42.3984 0.5973 Parcheggio all'entrata 42.4048 0.6012 Parcheggio in uscita 42.3973 0.5961		





Rapporti:

2024-06-16 | System User |   | |

Información: Partes de la descripción del cañón se han importado automáticamente. Concretamente, los campos Hidrología, Cantidad rapells, Temporada start, Temporada end, Ruta GPS, Topografía de <https://www.docuwiki.infobarrancos.es/doku.php?id=barrancos:huesca:obarra>

2023-03-09 | System User |    |  |  | |

Info: Teile der Canyonbeschreibung wurden automatisiert übernommen. Konkret die Felder Weblinks, Koordinaten, Rating, Länge des Canyon, Einfachseil Mindestens von <https://www.descente-canyon.com/canyoning/canyon/21703>

2023-03-09 | System User |   |  |  | |

Daten importiert von <https://canyon.carto.net/cwiki/bin/view/Canyons/ObarraCanyon.html>