

Trucho

Barranco d'O Trucho





Info: La qualità di questa descrizione non è stata ancora controllata o è stata valutata negativa. Se si conosce questo canyon, si prega di controllare questa descrizione e di inviare una segnalazione con una valutazione per questa descrizione utilizzando Segnalazioni +Nuova segnalazione. Se notate un errore, fatecelo sapere o unitevi alla comunità per correggere voi stessi questa descrizione.		
Creare: 2024-06-05 22:30:53	Aggiornamento: 2026-03-14 22:09:37	Stampa: 2026-04-05 10:04:03
Paese: España / Spain Regione: Aragón Sottoregione: Huesca Città: Colungo		
Difficoltà: facile	Grado: v2 a2 I	Tempo totale: 3h45
Tempo avvicinamento: 1h	Tempo giaro: 45min	Tempo ritorno: 2h
Altitudine di entrata: m	Altitudine di uscita: m	Altitudine delta:
Lunghezza del canyon: 600m	Rapel più alto: 11m	Quantità rapelli: 4
Transporto:	Tipo di roccia:	Area di ingresso: km ²
Stagione: gennaio - dicembre	Orientamento:	Tempo migliore:
Valutazione: ★ 2 (1)	Info: ★ 0 ()	Belay: ★ 0 ()
Specialità:		
Attrezzatura:		
Sintesi: (traduzione alternativa) Dry ravine in its first part and with a constant trickle of water by the emergences from the cave. It is important for being a paleontological site in the area of the cave d'a Fuente or d'o Trucho that gives its name to the ravine. Two narrow areas with rappels of up to 7m.		
Idrologia: Si		
Accesso: (traduzione alternativa) On the highway from Huesca to Barbastro at exit 77 we go towards Abiego/Alquézar. Arriving at Abiego turn towards Adahuesca and from there to Alquezar. On the Barbastro side of the A1232 going up the river Vero almost to Alquézar. Shortly before reaching Alquezar we will turn off to Colungo and following this road towards Lecina, at pk 21.5 we will find on the left a track with a small esplanade where we can park.		
Avvicinamento: (traduzione alternativa) Accesses Lumos, Medio, Alpán and Trucho From the parking lot by the path that goes north, we have the valley of the stream of Arpán and Turcho, follow the path that goes down this little valley to the site, from the cave we will have a continuous water emergence, from here we can get into the bed		
Giro: (traduzione alternativa) Open descent with some vegetation, without great difficulties except for a couple of 7m rappels.		
Ritorno: (traduzione alternativa) Along the Vero, either towards Lumos, or over the bridge from Villacantal to Alquezar or follow the Vero to the end.		
Coordinate: Inizio del canyon 42.1865 0.0435		

Rapporti:

2024-06-16 | System User |   | |

Información: Partes de la descripción del cañón se han importado automáticamente. Concretamente, los campos Resumen, Hidrología, Acceso, Acceso, Recorrido, Regreso, Cantidad rapells, Longitud del cañón, Temporada start, Temporada end, Ruta GPS, Topografía de

<https://www.docuwiki.infobarrancos.es/doku.php?id=barrancos:huesca:piedracantal>

2023-03-09 | System User |   |  |  | |

Daten importiert von <https://ropewiki.com/Trucho>