

# Seinsbach

Seinsbachklamm - oberer Abschnitt





<b>Info: La qualità di questa descrizione non è stata ancora controllata o è stata valutata negativa.</b> Se si conosce questo canyon, si prega di controllare questa descrizione e di inviare una segnalazione con una valutazione per questa descrizione utilizzando Segnalazioni +Nuova segnalazione. Se notate un errore, fatecelo sapere o unitevi alla comunità per correggere voi stessi questa descrizione.		
<b>Creare:</b> 2023-03-09 20:55:15	<b>Aggiornamento:</b> 2023-10-17 14:04:27	<b>Stampa:</b> 2026-04-06 12:04:37
<b>Paese:</b> Deutschland / Germany <b>Regione:</b> Oberbayern / Upper Bavaria <b>Sottoregione:</b> Landkreis Garmisch-Partenkirchen <b>Città:</b> Mittenwald		
<b>Difficoltà:</b> un po' difficile	<b>Grado:</b> v4 a4 III	<b>Tempo totale:</b> 2h5
<b>Tempo avvicinamento:</b> 1h	<b>Tempo giaro:</b> 45min	<b>Tempo ritorno:</b> 20min
<b>Altitudine di entrata:</b> 1020m	<b>Altitudine di uscita:</b> 970m	<b>Altitudine delta:</b> 50m
<b>Lunghezza del canyon:</b> 900m	<b>Rapel più alto:</b> 31m	<b>Quantità rapelli:</b> 1
<b>Transporto:</b> a piedi	<b>Tipo di roccia:</b>	<b>Area di ingresso:</b> km <sup>2</sup>
<b>Stagione:</b>	<b>Orientamento:</b> Nord-Ovest	<b>Tempo migliore:</b>
<b>Valutazione:</b> ★ 2.1 (1)	<b>Info:</b> ★ 0 ()	<b>Belay:</b> ★ 0 ()
<b>Specialità:</b> riserva naturale,		
<b>Attrezzatura:</b> Corde: 2x40m		
<b>Sintesi:</b> (traduzione alternativa) Single waterfall, then hiking canyon		
<b>Idrologia:</b>		
<b>Accesso:</b> (traduzione alternativa) Like (lower) Seinsbachklamm: From Garmisch-Partenkirchen (town center, central intersection) 17.4 km on the B 2 in the direction of Mittenwald, Innsbruck. At the Isarhorn campsite, turn left off the B 2 before the (second) bridge over the Isar, take the second small road to the left in the direction of Ferein-Alm and follow the orographic right bank of the Seinsbach for 300 m in a northerly direction. There is plenty of space to park at the next fork in the forest road.		
<b>Avvicinamento:</b> (traduzione alternativa) First as (lower) Seinsbachklamm: Continue on the forest road towards Ferein-Alm. After about 25 minutes and 900 m we take the forest road to the right in the direction of Aschaualm, Mittenwald and after another 5 minutes we reach the Seinsbach (970 m above sea level).\nWe continue on the dirt road in the direction of Mittenwald. After approx. 300 m, we turn left at a sharp angle in front of a chapel (Aschauer Kapelle). Before the farmstead (Aschauer Alm), take the 'hunters path' uphill to the right. After about 15 minutes you cross a stream (which flows into the Seinsbach directly below the waterfall) and come to the edge of a slope with a resting bench. Here, at about 1100 m above sea level, we take a footpath from the hunters path on the left horizontally before the next left turn (see photo!). After a few meters to the right around the edge of the slope, we reach another slope edge (GPS: N 47' 28' 21.01 / E 11' 18' 9.72), on which we descend without a path to the stream. After a few meters down the stream we come to the waterfall.\n		
<b>Giro:</b> (traduzione alternativa) With a little skill, you can stay out of the powerful stream on the right. After the rappel, you walk a few more meters in a gulch-like gorge before it widens and we come back to the bridge over the Seinsbach in the open gravel bed.		
<b>Ritorno:</b> (traduzione alternativa) Either get off at the bridge on the right and walk back along the ascent path or - normally - continue along the lower Seinsbachklamm gorge to its exit (see description there).		

**Coordinate:**

Inizio del canyon [47.4728 11.2999](#)

Fine del canyon [47.4714 11.2933](#)

**Rapporti:**

2023-03-09 | System User |   |  |  | |

Daten importiert von <https://canyon.carto.net/cwiki/bin/view/Canyons/SeinsbachCanyon.html>

**Parti:**

Seinsbach, v4 a4 III, 1h+45min+20min

Seinsbachklamm, v4 a4 III, 30min+1h10+5min