

val Brenton

Info: La qualità di questa descrizione non è stata ancora controllata o è stata valutata negativa.

Se si conosce questo canyon, si prega di controllare questa descrizione e di inviare una segnalazione con una valutazione per questa descrizione utilizzando Segnalazioni +Nuova segnalazione. Se notate un errore, fatecelo sapere o unitevi alla comunità per correggere voi stessi questa descrizione.

Creare: 2023-03-09 20:50:08

Aggiornamento: 2025-11-13
08:56:54

Stampa: 2026-04-06 01:04:35

Paese: Italia / Italy **Regione:** Veneto **Sottoregione:** Belluno **Città:** Lago del Mis

Difficoltà: non così difficile

Grado: v3 a3 IV

Tempo totale: 7h30

Tempo avvicinamento: 4h

Tempo giaro: 3h

Tempo ritorno: 30min

Altitudine di entrata: 920m

Altitudine di uscita: 570m

Altitudine delta: 350m

Lunghezza del canyon: 1000m

Rapel più alto: 30m

Quantità rapelli: 12

Transporto: a piedi

Tipo di roccia: limestone

Area di ingresso: km²

Stagione: maggio - settembre

Orientamento: Nord-Est

Tempo migliore:

Valutazione: ★ 2.1 (1)

Info: ★ 0 ()

Belay: ★ 0 ()

Avvertenzas:

Ente Parco Nazionale Dolomiti Bellunesi

articolo 11 legge 6 dicembre 1991, n. 394 aggiornato alla data 09-07-2021 "4. È vietata la pratica del torrentismo". https://www.dolomitipark.it/wp-content/uploads/2021/07/Regolamento-PNDB_GU-n.163_20210709.pdf

val dei Forni - Rui Bianch

Specialità:

§ Divieto,

Attrezzatura:

Sintesi: (traduzione alternativa)

Short fun canyon

Idrologia:

Accesso: (traduzione alternativa)

From Belluno on the 203 d in the direction of Agordo. After 8km (at Mas) turn left and go west via Gron to Sospirolo (4.5km). There turn right and head NNO to Lago di Mis. At the exit of the lake (at the root of the dam, until then about 7 km from Sospirolo) and 50 m before the bridge over the Torrente Mis at the 90 degree bend, park car (signs).

Avvicinamento: (traduzione alternativa)

Take the marked footpath to the Cadini and then up along the orographic left side of the stream until the path ends at a small viewing platform. Now continue up without a trail until the stream flattens (entry).

Giro: (traduzione alternativa)

Succession of pools that can be slid and / or jumped. Exit before the second bridge just before the confluence with the Torrente Mis.

Ritorno: (traduzione alternativa)

Along the Torrente Mis downstream to the starting point.

Coordinate:





Inizio del canyon [46.1876 12.0364](#)

Fine del canyon [46.1885 12.0370](#)

Partenza alternativa del canyon [46.1775 12.0293](#)

Punto di passaggio [46.1791 12.0286](#)

Rapporti:

2023-03-09 | System User |   |  |  | |

Daten importiert von <https://canyon.carto.net/cwiki/bin/view/Canyons/ICadinidelBrentonCanyon.html>

Prima discesa: 15.08.2019 da Val Brenton Alta