

# Comafreda

Torrent de Comafreda/Torrent del Guix,Torrent de Comafreda,Torrent de Guix,Gorg dels Ferrerets

<b>Info: La qualità di questa descrizione non è stata ancora controllata o è stata valutata negativa.</b> Se si conosce questo canyon, si prega di controllare questa descrizione e di inviare una segnalazione con una valutazione per questa descrizione utilizzando Segnalazioni +Nuova segnalazione. Se notate un errore, fatecelo sapere o unitevi alla comunità per correggere voi stessi questa descrizione.		
<b>Creare:</b> 2023-03-09 20:55:34	<b>Aggiornamento:</b> 2025-12-26 19:49:48	<b>Stampa:</b> 2026-04-05 11:04:31
<b>Paese:</b> España / Spain <b>Regione:</b> Islas Baleares / Balearic Islands <b>Sottoregione:</b> Islas Baleares / Balearic Islands <b>Città:</b> Inca		
<b>Difficoltà:</b> facile	<b>Grado:</b> v2 a2 III	<b>Tempo totale:</b> 3h25
<b>Tempo avvicinamento:</b> 5min	<b>Tempo giaro:</b> 3h	<b>Tempo ritorno:</b> 20min
<b>Altitudine di entrata:</b> 580m	<b>Altitudine di uscita:</b> 190m	<b>Altitudine delta:</b> 390m
<b>Lunghezza del canyon:</b> 2400m	<b>Rapel più alto:</b> 15m	<b>Quantità rapelli:</b> 14
<b>Transporto:</b> Auto necessaria	<b>Tipo di roccia:</b>	<b>Area di ingresso:</b> km <sup>2</sup>
<b>Stagione:</b>	<b>Orientamento:</b> Sud-Est	<b>Tempo migliore:</b>
<b>Valutazione:</b> ★ 2.1 (2)	<b>Info:</b> ★ 0 ( )	<b>Belay:</b> ★ 0 ( )
<b>Specialità:</b> § Divieto,		
<b>Attrezzatura:</b> Corde: 2x30m		
<b>Sintesi:</b> (traduzione alternativa) East-facing hiking and rappel canyon that usually only carries water after heavy rainfall. Access was banned after a species of frog - Ferreret - was discovered there in 1979, which had previously only been known as Fosslie.		
<b>Idrologia:</b>		
<b>Accesso:</b> (traduzione alternativa) From the ring road around Palma 33 km on the Ma13 highway to Inca. From here on the Ma2130, past Selva to Calmari (8 km from the highway exit). Here turn right off the Ma2130 and drive 2.5 km in a north-easterly direction to Binibona, where you continue half-left in a northerly direction ("Hotel Abellons"). We always drive along the orographic right bank of the stream (Torrent de Sant Miquel), as far as permitted by road traffic law, probably up to the point where the road towards the hotel bends away from the stream (900m from Binibona).\nWith the second car we return to Calmari and continue uphill on the Ma2130 towards Lluc. After 8 km and a few hundred meters before the top of the pass (Col de la Batalla), after which the road branches off, the road crosses the Torrent de Comafreda. We park our car here.		
<b>Avvicinamento:</b> (traduzione alternativa) At the bridge we descend into the streambed.		
<b>Giro:</b> (traduzione alternativa) First downhill in the relatively open streambed. Sometimes water still flows here, but then seeps away a little later. The sequence of around 14 rappels begins with a 15m rappel with shorter runs in between. We finally come to a slide brake where the descent exits.\nThis is where the somewhat problematic zone begins, where you cannot avoid walking further down the stream over private ground. Shortly before reaching the slope to the right of the stream, we pass a property to the right of the stream ("Sa Coma" - barking dogs) and a barbed wire stretched across the stream.		
<b>Ritorno:</b> (traduzione alternativa) On the slope downstream to the car.		

**Coordinate:**

Inizio del canyon [39.8114 2.8900](#)



Fine del canyon [39.7977 2.9092](#)

Parcheggio all'entrata [39.8111 2.8898](#)

Parcheggio in uscita [39.7845 2.9199](#)

**Rapporti:**





---

2024-06-16 | System User |   | |

Información: Partes de la descripción del cañón se han importado automáticamente. Concretamente, los campos Ruta GPS, Topografía de




[https://www.docuwiki.infobarrancos.es/doku.php?id=barrancos:mallorca:comafreda\\_o\\_guix](https://www.docuwiki.infobarrancos.es/doku.php?id=barrancos:mallorca:comafreda_o_guix)

---

2023-03-09 | System User |     | |

Info: Teile der Canyonbeschreibung wurden automatisiert übernommen. Konkret die Felder Weblinks, Koordinaten, Rating, Länge des Canyon, Einfachseil Mindestens von <https://www.descente-canyon.com/canyoning/canyon/2851>

---

2023-03-09 | System User |     | |

Daten importiert von <https://canyon.carto.net/cwiki/bin/view/Canyons/ComafredaCanyon.html>