

# Arrouges

Gorges d'Arrouges, Arrec de lugere, Lugère, Gorge D'Arrouges

<b>Info: La qualità di questa descrizione non è stata ancora controllata o è stata valutata negativa.</b> Se si conosce questo canyon, si prega di controllare questa descrizione e di inviare una segnalazione con una valutazione per questa descrizione utilizzando Segnalazioni +Nuova segnalazione. Se notate un errore, fatecelo sapere o unitevi alla comunità per correggere voi stessi questa descrizione.		
<b>Creare:</b> 2024-06-05 22:31:26	<b>Aggiornamento:</b> 2026-03-14 22:14:41	<b>Stampa:</b> 2026-04-05 10:04:54
<b>Paese:</b> France <b>Regione:</b> Nouvelle-Aquitaine <b>Sottoregione:</b> Pyrénées-Atlantiques <b>Città:</b> Laruns		
<b>Difficoltà:</b> un po' difficile	<b>Grado:</b> v4 a3 III	<b>Tempo totale:</b> 4h25
<b>Tempo avvicinamento:</b> 40min	<b>Tempo giaro:</b> 3h30	<b>Tempo ritorno:</b> 15min
<b>Altitudine di entrata:</b> m	<b>Altitudine di uscita:</b> m	<b>Altitudine delta:</b>
<b>Lunghezza del canyon:</b> 400m	<b>Rapel più alto:</b> 41m	<b>Quantità rapelli:</b> 10
<b>Transporto:</b>	<b>Tipo di roccia:</b>	<b>Area di ingresso:</b> km <sup>2</sup>
<b>Stagione:</b> marzo - novembre	<b>Orientamento:</b>	<b>Tempo migliore:</b>
<b>Valutazione:</b> ★ 2.6 (1)	<b>Info:</b> ★ 0 ()	<b>Belay:</b> ★ 0 ()
<b>Specialità:</b>		
<b>Attrezzatura:</b>		
<b>Sintesi:</b> (traduzione alternativa) Quite vertical and sportive canyon		
<b>Idrologia:</b> (traduzione alternativa) In the first part, in the impossible boxed-in zone		
<b>Accesso:</b> (traduzione alternativa) We have to go to Laruns. To do this, if we go through the Portalet, we will continue on the D934 to Laruns. If we go from Pau, we will take the N134 and in Gan the D934. From Laruns we will go up the track that goes to the farms of Arrouges. At the junction with the Arrioutort track we park. The car back on the D934 towards Geteu, before arriving at the campsite we turn left towards Chemin l'Etable. We parked there.		
<b>Avvicinamento:</b> (traduzione alternativa) We will continue along the track to the stream, which we will reach after several switchbacks.		
<b>Giro:</b> (traduzione alternativa) Very sporty descent		
<b>Ritorno:</b> (traduzione alternativa) At the end of the boxed area, we follow the stream until we reach l'Etable.		
<b>Coordinate:</b> Inizio del canyon <a href="#">43.0038 -0.4335</a> Fine del canyon <a href="#">43.0014 -0.4254</a>		

## Rapporti:





---

2024-06-16 | System User |   | |

Información: Partes de la descripción del cañón se han importado automáticamente. Concretamente, los campos Resumen, Hidrología, Acceso, Acceso, Recorrido, Regreso, Cantidad rapells, Longitud del cañón, Temporada start, Temporada end, Ruta GPS, Topografía de

<https://www.docuwiki.infobarrancos.es/doku.php?id=barrancosfra:pyreneesatlantiques:arraouges>

---

2023-03-09 | System User |   |   | |

Daten importiert von <https://ropewiki.com/Arrouges>