

Pitzental

Info: La qualità di questa descrizione non è stata ancora controllata o è stata valutata negativa.

Se si conosce questo canyon, si prega di controllare questa descrizione e di inviare una segnalazione con una valutazione per questa descrizione utilizzando Segnalazioni +Nuova segnalazione. Se notate un errore, fatecelo sapere o unitevi alla comunità per correggere voi stessi questa descrizione.

Creare: 2023-03-09 20:53:43

Aggiornamento: 2024-01-24
16:57:14

Stampa: 2026-04-06 01:04:31

Paese: Österreich / Austria **Regione:** Tirol **Sottoregione:** Bezirk Reutte **Città:** Heiterwang

Difficoltà: non così difficile

Grado: v3 a2 III

Tempo totale:

Tempo avvicinamento: 1h20

Tempo giaro: 3h30

Tempo ritorno:

Altitudine di entrata: 1340m

Altitudine di uscita: 1000m

Altitudine delta: 340m

Lunghezza del canyon: 2800m

Rapel più alto: 16m

Quantità rapelli: 13

Transporto: a piedi

Tipo di roccia:

Area di ingresso: km²

Stagione:

Orientamento: Nord

Tempo migliore:

Valutazione: ★ 1.8 (2)

Info: ★ 0 ()

Belay: ★ 0 ()

Specialità:

Attrezzatura:

Corde: 2x20m

Sintesi: (traduzione alternativa)

Rough rappel canyon with long descent

Idrologia:

Accesso: (traduzione alternativa)

From Garmisch via Leermoos or from Füssen in the direction of Reutte to Heiterwang. Turn off there and drive under the main road on a narrow asphalt road for about 600 m in the direction of Heiterwanger See to the hotel "Fischer am See". At a Y-shaped junction with a driving ban on the road branching off to the right (the one on the left continues to the hotel) there is a large parking lot for hikers. Park the car there.

Avvicinamento: (traduzione alternativa)

Continue on the road to the right on foot or better by bike in the direction of Heiterwanger See. The asphalt road turns into gravel. Continue along the lake. After about 4 km the shore continues in a beautiful bay. Here a forest road branches off immediately to the right and away from the lake. On this in the direction of ONO, until this reaches the Pitzental. Here, before the gravel bed of the stream, park the bike in the forest. Shortly after the path begins to cross the wide gravel bed of the Pitzental, turn right along the edge of the stream upstream, and a few meters later, not far from reaching the stream bank at the washed-out edge of the forest, you will discover an inconspicuous narrow path that leads upstream to the right into the forest. Follow this trail up in hairpin bends, past a hidden cabin, until this trail joins the main trail coming up from the lake. Continue uphill on the main trail, crossing some steep scree gullies, over a larger side stream coming down from the right, until you reach a hunting lodge. At the hunting lodge, continue along the path into the scree-strewn streambed and down along the left bank to the entry.

Giro: (traduzione alternativa)

First, smaller rappel and slides in cut (although not too deep) stream. Then more open, longer rappel in partly rugged terrain. After a last rappel tiring downclimb to the canyon exit.

Ritorno: (traduzione alternativa)

When you reach the access road, go out to the left.

Coordinate:




Inizio del canyon [47.4523 10.8195](#)

Fine del canyon [47.4566 10.7956](#)




Parcheggio Entrata e uscita [47.4502 10.7555](#)

Punto di passaggio [47.4570 10.7958](#)

Rapporti:

2023-03-09 | System User |  |  |  | |

Info: Teile der Canyonbeschreibung wurden automatisiert übernommen. Konkret die Felder Weblinks, Koordinaten, Rating, Länge des Canyon, Einfachseil Mindestens von <https://www.descente-canyon.com/canyoning/canyon/22164>

2023-03-09 | System User |  |  |  | |

Daten importiert von <https://canyon.carto.net/cwiki/bin/view/Canyons/PitzentalCanyon.html>