

# Rio Grande

Speedy Gonzales

<b>Info: La qualità di questa descrizione non è stata ancora controllata o è stata valutata negativa.</b> Se si conosce questo canyon, si prega di controllare questa descrizione e di inviare una segnalazione con una valutazione per questa descrizione utilizzando Segnalazioni +Nuova segnalazione. Se notate un errore, fatecelo sapere o unitevi alla comunità per correggere voi stessi questa descrizione.		
<b>Creare:</b> 2023-03-09 20:53:32	<b>Aggiornamento:</b> 2023-12-03 19:56:41	<b>Stampa:</b> 2026-04-05 11:04:43
<b>Paese:</b> Italia / Italy <b>Regione:</b> Emilia-Romagna <b>Sottoregione:</b> Piacenza <b>Città:</b> Marsaglia		
<b>Difficoltà:</b> non così difficile	<b>Grado:</b> v3 a3 III	<b>Tempo totale:</b> 3h55
<b>Tempo avvicinamento:</b> 1h45	<b>Tempo giaro:</b> 2h	<b>Tempo ritorno:</b> 10min
<b>Altitudine di entrata:</b> 590m	<b>Altitudine di uscita:</b> 390m	<b>Altitudine delta:</b> 200m
<b>Lunghezza del canyon:</b> 1100m	<b>Rapel più alto:</b> 19m	<b>Quantità rapelli:</b> 5
<b>Transporto:</b> Auto facoltativa	<b>Tipo di roccia:</b>	<b>Area di ingresso:</b> km <sup>2</sup>
<b>Stagione:</b>	<b>Orientamento:</b> Sud-Ovest	<b>Tempo migliore:</b>
<b>Valutazione:</b> ★ 2.9 (1)	<b>Info:</b> ★ 0 ()	<b>Belay:</b> ★ 0 ()
<b>Specialità:</b>		
<b>Attrezzatura:</b> Corde: 2x20m		
<b>Sintesi:</b> (traduzione alternativa) Water rich rappel canyon		
<b>Idrologia:</b>		
<b>Accesso:</b> (traduzione alternativa) Take the A 1 (via Milan) or the A 21 (via Brescia) to Piacenza (southern exit). Take a bypass around the town to the south, then take the SS 45 through the Val di Trebbia via Bobbio to Marsaglia. Before the bridge, turn left onto the SP 586 ('Chiavari'). After km 9 you drive through a tunnel, immediately afterwards there is a storage area for road debris on the left. You can park one car here. With the other car, continue for about 500 m and then turn left towards Casale - Brugneto. After 2 km (measured from the junction) there is a parking area on the left in a bend to the right. It is overlooked by an overgrown rock. The road turns away from the Rio Grande here to leave a side valley.		
<b>Avvicinamento:</b> (traduzione alternativa) Just before the rocky hill, the path descends to the Rio Grande. The entry is at the confluence of Rio Grande and Rio dei Boschi coming from the right (east).		
<b>Giro:</b> (traduzione alternativa) Only 3 to 5 abseiling points (attractive with 19 m) short canyon. There was not much left of the former slides and jumps (after high water). At the bottom of the streambed there is a warning sign 'Lock opening', but the dams in the upper reaches are only supposed to be slide brakes. The Rio Grande could easily be combined with the Colombaia, and the canyon is also used commercially ('Speedy Gonzales').		
<b>Ritorno:</b> (traduzione alternativa) Exit directly at the lower parking lot.		
<b>Coordinate:</b> Inizio del canyon <a href="#">44.6626 9.4088</a> Fine del canyon <a href="#">44.6565 9.3997</a> Parcheggio all'entrata <a href="#">44.6611 9.4093</a> Parcheggio in uscita <a href="#">44.6558 9.3992</a>		





## Rapporti:

2024-06-16 | System User |    Normale |  Non fatto

Automatisch importiert von Descente-Canyon.com für Canyon Grande Armo prima cascata assente. Siamo rientrati senza percorrere il torrente. Presente grossa frana recente. Serve trapano x scendere (Quelle: <https://www.descente-canyon.com/canyoning/canyon-debit/21150/observations.html>)

2024-06-15 | System User |    Normale |  Completato

Automatisch importiert von Descente-Canyon.com für Canyon Grande Armi tutti Ok fino in fondo. Prima calata da un albero. Rientro ben visibile seguendo i bolli rossi (Quelle: <https://www.descente-canyon.com/canyoning/canyon-debit/21150/observations.html>)

2023-03-09 | System User |     | |

Daten importiert von <https://canyon.carto.net/cwiki/bin/view/Canyons/RioGrandeCanyon.html>