

Figuera

Gorg de sa Figuera, Torrent de Sa Corbata, Torrent del Gorg de la Figuera

Info: La qualità di questa descrizione non è stata ancora controllata o è stata valutata negativa. Se si conosce questo canyon, si prega di controllare questa descrizione e di inviare una segnalazione con una valutazione per questa descrizione utilizzando Segnalazioni +Nuova segnalazione. Se notate un errore, fatecelo sapere o unitevi alla comunità per correggere voi stessi questa descrizione.		
Creare: 2024-06-05 22:29:29	Aggiornamento: 2026-01-15 19:03:04	Stampa: 2026-04-06 12:04:25
Paese: España / Spain Regione: Islas Baleares / Balearic Islands Sottoregione: Sierra de Tramontana Città: Escorca		
Difficoltà: un po' difficile	Grado: v4 a1 II	Tempo totale: 4h15
Tempo avvicinamento: 30min	Tempo giaro: 2h30	Tempo ritorno: 1h15
Altitudine di entrata: m	Altitudine di uscita: m	Altitudine delta:
Lunghezza del canyon: m	Rapel più alto: 50m	Quantità rapelli: 8
Transporto: Auto facoltativa	Tipo di roccia:	Area di ingresso: km ²
Stagione:	Orientamento:	Tempo migliore:
Valutazione: ★ 1.8 (1)	Info: ★ 0 ()	Belay: ★ 0 ()
Specialità: Autorizzazione necessaria, Assolutamente asciutto,		
Attrezzatura: Corde: 3x50m		
Sintesi: Trockenschlucht die in den Torrent de Pareis mündet. Abstieg durch den Torrent de Pareis nach Sa Calobra oder Rückweg über den Pas de l'Argolla		
Idrologia:		
Accesso: on Inca auf der MA2130 in Richtung Lluc. Oben am Pass angekommen trifft man auf die MA10 und folgt dieser nach links in Richtung Soller dann über eine kehrenreiche Straße in Richtung Port de sa Calobra. Parkplatz beim markanten 'Nus de sa Corbata' einer Kehren-Schleife. Falls man zum Meer absteigen will parkt man ein zweites Auto am kostenpflichtigen Parkplatz in Sa Calobra.		
Avvicinamento: Siehe Track https://es.wikiloc.com/rutas-descenso-de-barrancos/sa-calobra-120125630		
Giro: Abseilsequenz: 18m 9m eine höhere Stufe die man in zwei etappen abseilt: 10m und 40m 17m 12m Abklettern 15m trockener Zufluß 17m 50m		
Ritorno: Entweder über den Torrent de Pareis zum Meer absteigen oder durch den Torrent ein Stück bergauf und org. links auf den Pas de l'Argolla zurück zum Parkplatz (wenige rote Pfeile und Steinmänner)		

Coordinate:




Inizio del canyon [39.8383 2.8246](#)

Fine del canyon [39.8405 2.8269](#)

Parcheggio Entrata e uscita [39.8323 2.8160](#)

Parcheggio in uscita [39.8496 2.7994](#)

Rapporti:

2023-03-09 | System User |  |  |  | |

Daten importiert von <https://ropewiki.com/Figuera>