

# Rachourt

Canyon du Rachourt, Correc de Reixurt

<b>Info: La qualità di questa descrizione non è stata ancora controllata o è stata valutata negativa.</b> Se si conosce questo canyon, si prega di controllare questa descrizione e di inviare una segnalazione con una valutazione per questa descrizione utilizzando Segnalazioni +Nuova segnalazione. Se notate un errore, fatecelo sapere o unitevi alla comunità per correggere voi stessi questa descrizione.		
<b>Creare:</b> 2023-11-20 21:20:07	<b>Aggiornamento:</b> 2025-09-17 07:20:11	<b>Stampa:</b> 2026-04-05 11:04:40
<b>Paese:</b> France <b>Regione:</b> Occitanie <b>Sottoregione:</b> Pyrénées-Orientales <b>Città:</b> Céret		
<b>Difficoltà:</b> non così difficile	<b>Grado:</b> v3 a2 I	<b>Tempo totale:</b> 55min
<b>Tempo avvicinamento:</b> 15min	<b>Tempo giaro:</b> 40min	<b>Tempo ritorno:</b> 0min
<b>Altitudine di entrata:</b> 300m	<b>Altitudine di uscita:</b> 200m	<b>Altitudine delta:</b> 100m
<b>Lunghezza del canyon:</b> 300m	<b>Rapel più alto:</b> 20m	<b>Quantità rapelli:</b>
<b>Transporto:</b>	<b>Tipo di roccia:</b>	<b>Area di ingresso:</b> km <sup>2</sup>
<b>Stagione:</b>	<b>Orientamento:</b>	<b>Tempo migliore:</b>
<b>Valutazione:</b> ★ 1.6 (1)	<b>Info:</b> ★ 0 ()	<b>Belay:</b> ★ 0 ()
<b>Specialità:</b>		
<b>Attrezzatura:</b> Corde: 2x 25m		
<b>Sintesi:</b> Kleiner, hübscher und ästhetischer Lauf in einer sehr typischen Umgebung des Vallespir.		
<b>Idrologia:</b> Geringes Risiko da kurz. Bei starker Strömung Vorsicht vor dem hängenden Becken! Diese Passage ist die Falle dieser Abfahrt.  Außerhalb der Frühjahrssaison wenig Wasser, nach starken Regenfällen durchzuführen.		
<b>Accesso:</b>		
<b>Avvicinamento:</b> An der Y-Kreuzung zu Fuß rechts auf die Avenue Général Edmond Puig bis zur ersten Kurve gehen. Unterhalb der Kurve einem Nebenfluss des Reixurt-Canyons folgen. Nach etwa zehn Minuten erreicht man den Hauptfluss.		
<b>Giro:</b> Rn°1: C20 ANRG Rn°2: ANMC C7 RD(couloir étroit) Rn°3: "vasque suspendue"C10 RG(faille) Rn°4: C4 AN RG Rn°5: C6 RD Rn°6: C9 RD Se suit une petite marche intermédiaire qui rejoint les derniers petits ressauts. Rn°7: C6 RD T2 T5		
<b>Ritorno:</b> Follow the river flow to the vehicle and avoid it, do not enter private property.		

**Coordinate:**

Inizio del canyon [42.4743 2.7758](#)




Fine del canyon [42.4772 2.7757](#)

Parcheggio all'entrata [42.4715 2.7765](#)

Parcheggio in uscita [42.4776 2.7757](#)

**Rapporti:**

---

2023-03-09 | System User |  |  |  | |

Daten importiert von <https://www.descente-canyon.com/canyoning/canyon/23161/Rachourt.html>