





Lona

Rio Lona

Info: La qualità di questa descrizione non è stata ancora controllata o è stata valutata negativa. Se si conosce questo canyon, si prega di controllare questa descrizione e di inviare una segnalazione con una valutazione per questa descrizione utilizzando Segnalazioni +Nuova segnalazione. Se notate un errore, fatecelo sapere o unitevi alla comunità per correggere voi stessi questa descrizione.		
Creare: 2023-11-20 21:27:40	Aggiornamento: 2025-08-22 09:15:28	Stampa: 2026-04-05 11:04:49
Paese: Italia / Italy Regione: Liguria Sottoregione: Imperia Città: Taggia		
Difficoltà: facile	Grado: v2 a2 I	Tempo totale: 1h50
Tempo avvicinamento: 40min	Tempo giaro: 1h	Tempo ritorno: 10min
Altitudine di entrata: 270m	Altitudine di uscita: 130m	Altitudine delta: 140m
Lunghezza del canyon: 900m	Rapel più alto: 10m	Quantità rapelli: 3
Transporto: a piedi	Tipo di roccia:	Area di ingresso: km ²
Stagione:	Orientamento:	Tempo migliore:
Valutazione: ★ 1.5 (1)	Info: ★ 0 ()	Belay: ★ 0 ()
Specialità:		
Attrezzatura: Corde: 2x 15m		
Sintesi: (traduzione alternativa) Forest canyon - three small rappels - a few downclimbs.		
Idrologia: (traduzione alternativa) Little water, rare and small pools.		
Accesso: (traduzione alternativa) A10 Ventimiglia/Genua highway, exit Arma di Taggia. 2.6 km after the toll booth, take the second road on the right towards Imperia-Taggia via the SS1bis. At the traffic circle, turn left towards Taggia-Triora. The road runs along the left bank, then hairpin bends back to the right bank and crosses the river Oxentina shortly afterwards. Turn right just after the bridge, signs "Meosü". Park just before the bridge over the Argentina.		
Avvicinamento: (traduzione alternativa) Cross the bridge and continue on. When the asphalt exits, follow a level dirt path and then a slightly sloping concrete path past a house. A latticed canal leads to the bridge over the Rio Lona. Immediately afterwards, steps lead to a path on the left bank. Leave this for a "gentle wild boar climb", which ascends steeply via small paths and after 10 minutes of effort meets a good path, which you follow to the dam. The access paths (at the start of the ascent) lead to private property, so behave discreetly and politely.		
Giro: (traduzione alternativa) After the fill, return to the river and go through the tunnel. 3 abseiling points (5, 10 and 10) and some 2 to 3 m high ledges that have to be jumped over or climbed down. Good hold.		
Ritorno: (traduzione alternativa) 50 meters after the C3 under the bridge, leave the right bank and take a path that exits in front of the house you passed on the way there.		
Coordinate: Inizio del canyon 43.8948 7.8572 Fine del canyon 43.8948 7.8468 Parcheggio Entrata e uscita 43.8988 7.8433 Punto di passaggio 43.8949 7.8474		

Rapporti:

2023-03-09 | System User |   |  |  | |

Daten importiert von <https://www.descente-canyon.com/canyoning/canyon/23322/Lona.html>