

# Suze



Schüss

<b>Creare:</b> 2023-08-04 09:37:10	<b>Aggiornamento:</b> 2025-09-24 16:32:24	<b>Stampa:</b> 2026-04-05 10:04:17
<b>Paese:</b> Schweiz / Switzerland <b>Regione:</b> Kanton Bern / Canton de Berne <b>Sottoregione:</b> Verwaltungskreis Biel/Bienne <b>Città:</b> Biel/Bienne		
<b>Difficoltà:</b>	<b>Grado:</b> v3 a? ?	<b>Tempo totale:</b> 2h35
<b>Tempo avvicinamento:</b> 25min	<b>Tempo giaro:</b> 2h	<b>Tempo ritorno:</b> 10min
<b>Altitudine di entrata:</b> 500m	<b>Altitudine di uscita:</b> 460m	<b>Altitudine delta:</b> 40m
<b>Lunghezza del canyon:</b> 500m	<b>Rapel più alto:</b> 25m	<b>Quantità rapelli:</b>
<b>Transporto:</b> a piedi	<b>Tipo di roccia:</b>	<b>Area di ingresso:</b> 180.00km <sup>2</sup>
<b>Stagione:</b> giugno - settembre	<b>Orientamento:</b>	<b>Tempo migliore:</b>
<b>Valutazione:</b> ★ 3 (2)	<b>Info:</b> ★ 2 (2)	<b>Belay:</b> ★ 1.5 (2)
<b>Avvertenzas:</b> <i>Divieto di pesca a Berna Caso G (annuale 01.10. - 15.04.)</i> Questo specchio d'acqua può essere utilizzato solo dal 16 aprile al 30 settembre, in conformità con le norme di pesca del Cantone di Berna.		
<b>Specialità:</b> § Regulated,		
<b>Attrezzatura:</b> Corde: 2x 40m		
<b>Sintesi:</b> (traduzione alternativa) VERY aquatic canyon with a huge catchment area		
<b>Idrologia:</b>		
<b>Accesso:</b>		
<b>Avvicinamento:</b> (traduzione alternativa) Park your car in the village, enter via the "tourist" road, the entrance is under the highway.		
<b>Giro:</b> (traduzione alternativa)  Access permitted in the following period: Suze (Biel/Bienne) : du 16/04 au 30/09. 9:00 to 19:00		
<b>Ritorno:</b> (traduzione alternativa) For the exit, there is a staircase under a bridge on the right-hand side.		
<b>Coordinate:</b> Inizio del canyon <a href="#">47.1589 7.2639</a> Parcheggio Entrata e uscita <a href="#">47.1529 7.2663</a> Fine del canyon <a href="#">47.1548 7.2651</a>		

## Rapporti:


2024-08-04 | Noah Vestering |  |   |   |  Normale |  Completato

Did the canyon yesterday, nice water flow. At the beginning you do doubt if there is bracing, but it is there where you really need it, the chain on the wall hook is completely worn in though and in my judgement not to be used. Are some jumps in there that are doable. Park your car in the village, get in via the "tourist" trail, the entry is under the highway. For the exit there is a set of stairs under a bridge on the right side. (traduzione alternativa)

2023-09-28 | Daniel Sturm |  |  | |

Basic data taken with kind permission by Matthias Holzinger from "Swiss Alps Canyoning VOL. 1.0". (traduzione alternativa)

2023-07-30 | Marco Wahler |  |   |    |  Alto |  Completato

 canceled due to too much water (traduzione alternativa)