

Bief Ravinet

Canyon du Bief Ravinet

Info: La qualità di questa descrizione non è stata ancora controllata o è stata valutata negativa.

Se si conosce questo canyon, si prega di controllare questa descrizione e di inviare una segnalazione con una valutazione per questa descrizione utilizzando Segnalazioni +Nuova segnalazione. Se notate un errore, fatecelo sapere o unitevi alla comunità per correggere voi stessi questa descrizione.

Creare: 2023-03-09 20:50:32

Aggiornamento: 2024-01-05
16:22:44

Stampa: 2026-04-05 11:04:25

Paese: France **Regione:** Auvergne-Rhône-Alpes **Sottoregione:** Ain **Città:** Cleyzieu

Difficoltà: non così difficile

Grado: v3 a2 I

Tempo totale: 1h36

Tempo avvicinamento: 1min

Tempo giaro: 1h30

Tempo ritorno: 5min

Altitudine di entrata: 410m

Altitudine di uscita: 280m

Altitudine delta: 130m

Lunghezza del canyon: 1100m

Rapel più alto: 14m

Quantità rapelli: 3

Transporto: Auto facoltativa

Tipo di roccia:

Area di ingresso: km²

Stagione:

Orientamento: Nord-Ovest

Tempo migliore:

Valutazione: ★ 1.1 (2)

Info: ★ 0 ()

Belay: ★ 0 ()

Specialità:

Attrezzatura:

Corde: 1x30m

Sintesi: (traduzione alternativa)

forest canyon

Idrologia:

Accesso: (traduzione alternativa)

In Geneva (after the border), we take the A 40 highway (Autoroute Blanche) in the direction of Lyon. We drive on this highway for about 75 km. We come to a highway junction and drive another 9 km in the direction of Lyon (A 42). Then we leave the highway and drive to Amberieu-en-Bugey.

Here we take the D 1504 (formerly N 504) in the direction of Saint Rambert en Bugey. After 6 km, turn right towards Cleyzieu. In the hamlet of Montferrand, beyond the railroad tracks, we take the first road to the right and continue along the tracks - now on a dirt road - for about 500 m in a westerly direction. Where the tracks curve to the right, there is a large meadow to the left of the meadows. We park the lower car at the beginning of the meadow. Here an indistinct dirt track comes from the forest across the meadow. Our stream only crosses the field path about 200 m further west.

Take the second car back to Montferrand and turn right uphill towards Cleyzieu. In the next hamlet (Mont de Lange), turn right onto a narrow road towards Dortan. We come to the bridge over "our" stream and park the second car here.

Avvicinamento: (traduzione alternativa)

Above the bridge directly into the stream.

Giro: (traduzione alternativa)

Forest canyon for "collectors"

The description on descente-canyon.com recommends taking the second car to the next hairpin bend and then descending into the ditch - initially on a marked path. This would have the advantage that we would be spared part of the ditch from the outset.

The much more attractive Cuves du Buizin are in the immediate vicinity.

Ritorno: (traduzione alternativa)

After the final C 14 (the "best part" in the forest canyon) on the path that runs along the stream at the beginning, out to the large meadow and keeping right to the car.

Coordinate:





Inizio del canyon [45.9113 5.4159](#)

Fine del canyon [45.9185 5.4097](#)



Parcheggio all'entrata [45.9113 5.4158](#)

Parcheggio in uscita [45.9202 5.4108](#)

Rapporti:

2023-03-09 | System User |   |  |  | |

Info: Teile der Canyonbeschreibung wurden automatisiert übernommen. Konkret die Felder Weblinks, Koordinaten, Rating, Länge des Canyon, Einfachseil Mindestens von <https://www.descente-canyon.com/canyoning/canyon/2431>

2023-03-09 | System User | |  |  | |

Daten importiert von <https://canyon.carto.net/cwiki/bin/view/Canyons/BiefRavinetCanyon.html>