

Astazou-Barrade




Barrancou d' Astazou-Barrade, Torrent d' Astazou

Info: La qualità di questa descrizione non è stata ancora controllata o è stata valutata negativa. Se si conosce questo canyon, si prega di controllare questa descrizione e di inviare una segnalazione con una valutazione per questa descrizione utilizzando Segnalazioni +Nuova segnalazione. Se notate un errore, fatecelo sapere o unitevi alla comunità per correggere voi stessi questa descrizione.		
Creare: 2023-11-20 21:15:13	Aggiornamento: 2026-03-14 22:10:31	Stampa: 2026-04-06 02:04:33
Paese: France Regione: Occitanie Sottoregione: Hautes-Pyrénées Città: Gavarnie-Gèdre		
Difficoltà: molto difficile	Grado: v6 a3 V	Tempo totale: 9h
Tempo avvicinamento: 3h	Tempo giaro: 5h	Tempo ritorno: 1h
Altitudine di entrata: 2450m	Altitudine di uscita: 1740m	Altitudine delta: 710m
Lunghezza del canyon: 800m	Rapel più alto: 50m	Quantità rapelli: 14
Transporto:	Tipo di roccia:	Area di ingresso: km ²
Stagione: giugno - agosto	Orientamento:	Tempo migliore:
Valutazione: ★ 3.5 (1)	Info: ★ 0 ()	Belay: ★ 0 ()
Specialità:		
Attrezzatura:		
Sintesi: (traduzione alternativa) Very vertical canyon next to the big waterfall. Only for experienced people		
Idrologia: (traduzione alternativa) Really difficult		
Accesso: (traduzione alternativa) Location of Gavarnie From Tarbes we head towards Lourdes on the N21. Then continue towards Gavarnie-Gedre on the D821. Continue towards Gavarnie-Gedre on the D921 to Gèdre and from there to Gavarnie. Almost at the entrance of the village we have a detour to the right towards the slopes. We take it and park the car here. The car park is payable in Gavarnie.		
Avvicinamento: (traduzione alternativa) We take the road to the cirque and soon we turn left towards the Refuge de Espuguettes. Passing through Pailla we will see the path of Rochers Blancs we take it and follow this path to the foot of the small Astazou. We continue south towards the bottom of the cirque to find a large block from which the descent begins.		
Giro: (traduzione alternativa) Very vertical descent with 14 rappels between 25 and 45 meters. Provide equipment for re-equipping or for naturalists.		
Ritorno: (traduzione alternativa) On the same way up		
Coordinate: Inizio del canyon 42.7002 0.0065 Fine del canyon 42.7010 -0.0042		

Rapporti:

2024-06-16 | System User |   | |

Información: Partes de la descripción del cañón se han importado automáticamente. Concretamente, los campos Resumen, Hidrología, Acceso, Acceso, Recorrido, Regreso, Cantidad rapells, Temporada start, Temporada end, Ruta GPS, Topografía de <https://www.docuwiki.infobarrancos.es/doku.php?id=barrancosfra:hautespyrenees:astazou>

2023-03-09 | System User |      |   | |

Daten importiert von <https://www.descente-canyon.com/canyoning/canyon/2877/Astazou-Barrade.html>