

Garona

Barranco de la Garona, Foz de la Garona

Info: La qualità di questa descrizione non è stata ancora controllata o è stata valutata negativa.
Se si conosce questo canyon, si prega di controllare questa descrizione e di inviare una segnalazione con una valutazione per questa descrizione utilizzando Segnalazioni +Nuova segnalazione. Se notate un errore, fatecelo sapere o unitevi alla comunità per correggere voi stessi questa descrizione.

Creare: 2023-11-20 21:13:13

Aggiornamento: 2026-03-14
22:00:33

Stampa: 2026-04-06 12:04:40

Paese: España / Spain **Regione:** Aragón **Sottoregione:** Zangozerría / Comarca de Sangüesa **Città:** Castillonuevo

Difficoltà: un po' difficile

Grado: v4 a2 I

Tempo totale: 3h45

Tempo avvicinamento: 40min

Tempo giaro: 3h

Tempo ritorno: 5min

Altitudine di entrata: m

Altitudine di uscita: m

Altitudine delta:

Lunghezza del canyon: 2200m

Rapel più alto: 45m

Quantità rapelli: 7

Transporto:

Tipo di roccia:

Area di ingresso: km²

Stagione: settembre - maggio

Orientamento:

Tempo migliore:

Valutazione: ★ 2.6 (1)

Info: ★ 0 ()

Belay: ★ 0 ()

Specialità:

Attrezzatura:

Sintesi: (traduzione alternativa)

Beautiful canyon if we do it in spring with good flow, its last 48m rappel is a delight.

Recommended combination of cars

Idrologia: (traduzione alternativa)

Possible in several areas

Accesso: (traduzione alternativa)

We must be located in Salvatierra de Esca.

By the A21 from Pamplona to Jaca we will leave towards Sigües by the A137. After passing Sigües and before arriving to Salvatierra, in the pk 5,7 we have a rest area where we can leave the car of return. About 200m later there is a bridge over the stream and a little further on there is another lay-by on the right.

With the access car, if we have it, we will continue to Salvatierra and as soon as we enter we will take the detour to the left to Castillonuevo. Just at the cemetery at the exit of the village there is a track along which we could go (it is necessary to find out if the transit in vehicle is allowed). Otherwise we continue along the road until almost the pk 13, 50m before in a right curve on the left a track that, linking with the one that goes from the cemetery, we will go down to the stream.

Avvicinamento: (traduzione alternativa)

With two cars it is immediate.

With a car we will go to the cemetery of Salvatierra and take the track that comes out and follow it to the stream. There are a couple of shortcuts that can be used to shorten the access (see map).

Giro: (traduzione alternativa)

Nothing interesting and hard if we find it dry, in case of having water we will find long badinas with jumps, destrepes and several rappels. It is not that the canyon has a lot of continuity but it has a certain charm thanks to its long rappels. The last one of 48m next to the road, when there is water, is a marvel.

Ritorno: (traduzione alternativa)

We will reach the road

Coordinate:

Inizio del canyon [42.6642 -1.0389](#)





Fine del canyon [42.6559 -1.0161](#)

Rapporti:

2024-06-16 | System User |   | |

Información: Partes de la descripción del cañón se han importado automáticamente. Concretamente, los campos Resumen, Hidrología, Acceso, Acceso, Recorrido, Regreso, Cantidad rapells, Longitud del cañón, Temporada start, Temporada end, Ruta GPS, Topografía de

<https://www.docuwiki.infobarrancos.es/doku.php?id=barrancos:zaragoza:garona>

2023-03-09 | System User |     | |

Daten importiert von <https://www.descente-canyon.com/canyoning/canyon/21818/Garona.html>