

Torrente Cellina

Orrido di Cellina

Info: La qualità di questa descrizione non è stata ancora controllata o è stata valutata negativa.

Se si conosce questo canyon, si prega di controllare questa descrizione e di inviare una segnalazione con una valutazione per questa descrizione utilizzando Segnalazioni +Nuova segnalazione. Se notate un errore, fatecelo sapere o unitevi alla comunità per correggere voi stessi questa descrizione.

Creare: 2023-03-09 20:53:28

Aggiornamento: 2024-01-16
15:44:45

Stampa: 2026-04-05 11:04:55

Paese: Italia / Italy **Regione:** Friuli Venezia Giulia **Sottoregione:** Pordenone **Città:** Barcis

Difficoltà: un po' difficile

Grado: v2 a4 III

Tempo totale: 2h25

Tempo avvicinamento: 10min

Tempo giaro: 1h30

Tempo ritorno: 45min

Altitudine di entrata: 365m

Altitudine di uscita: 345m

Altitudine delta: 20m

Lunghezza del canyon: m

Rapel più alto: m

Quantità rapelli:

Transporto: Auto facoltativa

Tipo di roccia:

Area di ingresso: km²

Stagione:

Orientamento:

Tempo migliore:

Valutazione: ★ 2.1 (1)

Info: ★ 0 ()

Belay: ★ 0 ()

Specialità:

Attrezzatura:

Sintesi: (traduzione alternativa)

Hiking and swim canyon below the reservoir Lago di Barcis.

Idrologia:

Accesso: (traduzione alternativa)

From Udine west on the 464 to Maniago and continue to Montereale on the Cellina (57 km). From here take the 251 towards Barcis (Longarone). Leave a car at the access parking lot of Torr. Alba (coming from Montereale, after the first long tunnel, turn right and then right again under the 251 in a westerly direction. After the underpass turn left above the Torr. Alba parking bay).\nWith the second vehicle 100 m after the second long tunnel (in total the third tunnel) turn left and on a dam over the reservoir Lago di Barcis. Here good parking.

Avvicinamento: (traduzione alternativa)

From the parking lot at the reservoir in a westerly direction along the road to the dam wall. If you don't want to go down the closed iron stairs at the dam wall, you go from there in an easterly(!) direction on a path up to the ridge between Cellina and the reservoir. After about 100 m, a small path on the right descends in a wooded cirque and reaches the river after a short traverse to the right and another trackless cirque.

Giro: (traduzione alternativa)

Alternating walking and swim routes.\nIn case of emergency (dam above!) some exit possibilities to the road are opened.\nThe water is very cold - swim distances up to 100 m.\nOrograph. left. at about half of the route, the old river bed stretches along under huge boulders next to the river (worth seeing!); the beginning is marked by a natural rock arch (rock gate).\nConnection with Torr. Alba/Torrente Molassa possible, cf. there.

Ritorno: (traduzione alternativa)





After the inflow of the Torr. Alba from the left, descend 100 m. in the Cellina and then go up on the left to the old road along the Cellina. Here turn left and then right onto the road that accompanies Torr. Alba. At the T-junction again to the right and through the tunnel back to the car.\nAlternatively, you can also go up the Torrente Alba, opening an additional alternative return at the confluence Alba/Molassa.

Coordinate:

Inizio del canyon [46.1874 12.5760](#)

Fine del canyon [46.1904 12.5932](#)

Rapporti:

2023-03-09 | System User |   |  |  | |

Daten importiert von <https://canyon.carto.net/cwiki/bin/view/Canyons/TorrenteCellinaCanyon.html>